

ОТЧЁТ
О ПЕРВОПРОХОЖДЕНИИ НА ВЕРШИНУ УЛА-ГОЛ
ПО МАРШРУТУ
ПОДЪЁМ ПО ЗАПАДНОМУ СКЛОНУ ЮЖНОГО ГРЕБНЯ
2Б КАТЕГОРИИ СЛОЖНОСТИ
КОМАНДОЙ КЛУБА «MOUNTAIN WORLD»
В РАМКАХ ПРОЕКТА «НЕВОЗМОЖНО - ЭТО НЕ НАВСЕГДА...»
ЗА ПЕРИОД с 28.03.2020 по 28.03.2020

Санкт-Петербург 2020

I. ПАСПОРТ ВОСХОЖДЕНИЯ

№№ п.п.	1. Общая информация	
1.1	ФИО, спортивный разряд руководителя	Глазунов Евгений Владимирович, МС
1.2	ФИО, спортивный разряд участников	Стародубов Антон Николаевич, значок Пенкина Полина Вадимовна, 2 разряд Тарабриков Михаил Сергеевич, значок Матвеева Арина Андреевна, значок
1.3	ФИО тренера	Глазунов Евгений Владимирович
1.4	Организация	Mountain World
2. Характеристика объекта восхождения		
2.1	Район	Восточный Саян, Тункинские Гольцы
2.2	Ущелье	Ула-Гол
2.3	Номер раздела по классификационной таблице 2013 года	6.1.2
2.4	Наименование и высота вершины	Ула-Гол, 2940 м
2.5	Географические координаты вершины (широта/долгота), координаты GPS	N 51°47.585' E 101°26.466'
3. Характеристика маршрута		
3.1	Название маршрута	По западному склону южного гребня
3.2	Предлагаемая категория сложности	2Б
3.3	Степень освоенности маршрута	Первопрохождение
3.4	Характер рельефа маршрута	Скальный
3.5	Перепад высот маршрута (указываются данные альтиметра или GPS)	1493 м (от 1447 н. у. м. до 2940 н. у. м.)
3.6	Протяженность маршрута (указывается в м)	4340
3.7	Технические элементы маршрута (указывается суммарная протяженность участков различной категории сложности с указанием характера рельефа (ледово-снежный, скальный))	I кат. сл. скалы - 2510 м. II кат. сл. скалы - 1850 м. III кат. сл. скалы - 10 м.
3.8	Спуск с вершины	Спуск в ущелье Ула-Гол к реке по кулуару восточного склона, начало в 160 метрах севернее вершины
3.9	Дополнительные характеристики маршрута	Отсутствие воды

4. Характеристика действий команды		
4.1	Время движения (ходовых часов команды, указывается в часах и днях)	7 часов 30 минут
4.2	Ночевки	нет
4.3	Выход на маршрут	6:00 28.03.2020
4.4	Выход на вершину	15:00 28.03.2020
4.5	Возвращение в базовый лагерь	19:00 28.03.2020
5. Ответственные за отчет		
5.1	ФИО, e-mail	Стародубов Антон Николаевич stariyshuler@gmail.com Матвеева Арина Андреевна Arina150117@mail.ru

Схема ущелья



II. ОПИСАНИЕ ВОСХОЖДЕНИЯ

1. Характеристика объекта восхождения

Район находится в Восточных Саянах. Ближайший населенный пункт – улус Хойто-Гол. Заброска из Иркутска осуществлялась на личных авто до села Кырен (218 км, 3 часа), из Кырена на ГАЗ-3309 до реки Ула-Гол (60 км, 2 часа). До базового лагеря пешком по замерзшей реке Ула-Гол (12 км, 6 часов). На реке есть несколько ледопадов, обходятся по правому (орографически) берегу реки. По левому берегу более тяжелый подъем. Базовый лагерь располагался в зоне леса на правом берегу реки между первым и вторым ледопадом. Координаты лагеря: N 51° 45.892' E 101° 26.953'. Подход под маршрут из базового лагеря вниз по реке, до второго ледопада, далее - вправо на склон до границы растительности и выхода на гребень. Начало маршрута на высоте 1447 метров. Подход от базового лагеря занял 1 час 20 минут.




Фото 1.1 Общее фото горы с вершины А. Радищева. Дата съемки 28.03.2020



Фото 1.2 Профиль маршрута со стороны вершины Тункинская. Дата съемки 28.03.2020



Фото 1.3 Фотопанорама ущелья Ула-Гол

2. Характеристика маршрута

2.1. Техническая фотография маршрута




Фото 2.1 Техническая фотография маршрута. Вид с места высадки из транспорта высокой проходимости

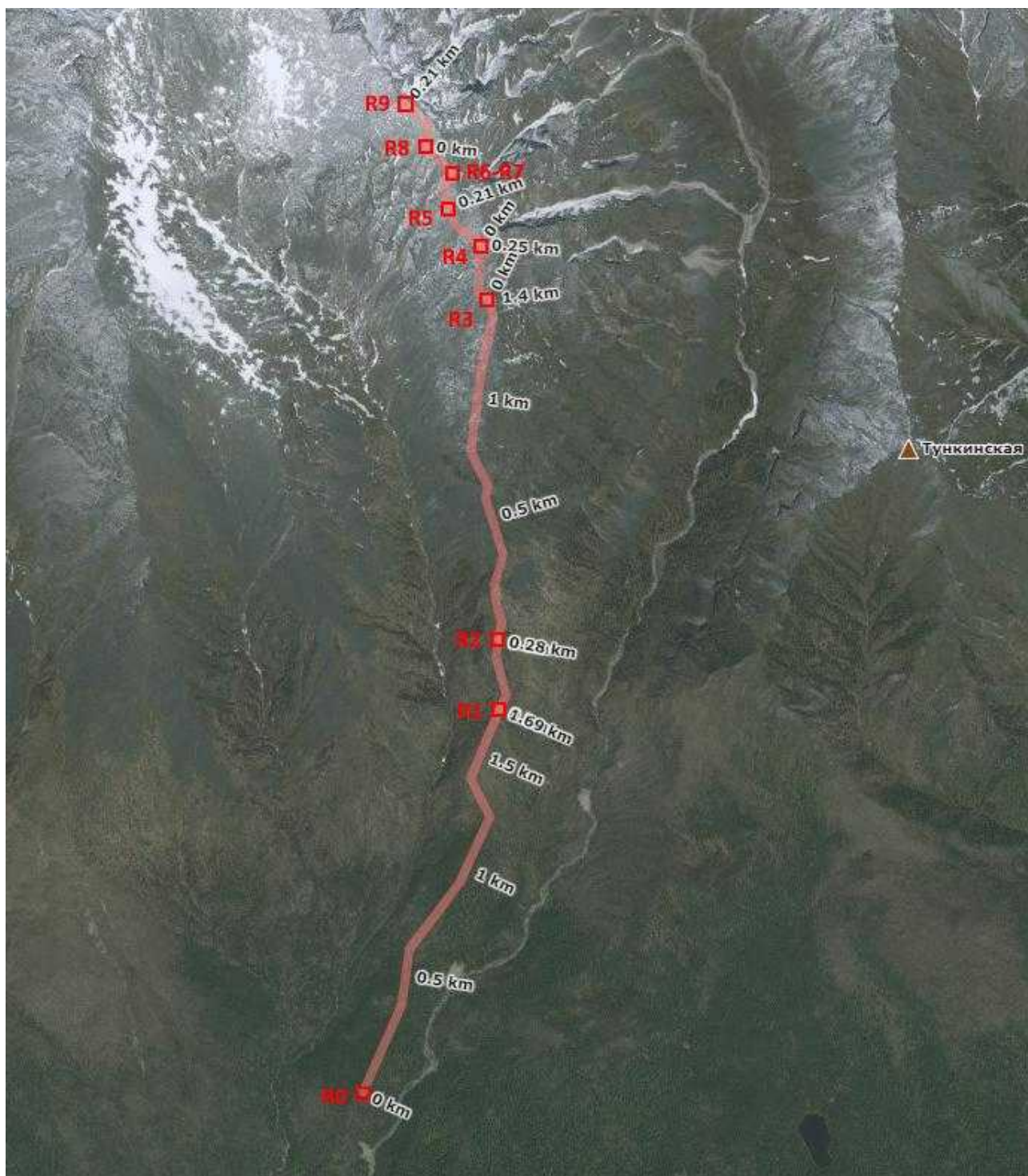


Фото 2.2 Участки маршрута на спутниковом снимке сервиса Bing Sat

2.2. Номера участков на технической фотографии соответствуют номерам участков п.2.3.

2.3. Техническая характеристика участков маршрута

Крючья и закладные элементы не применялись, движение преимущественно в связках, страховка за рельеф.

№ участка	Характер рельефа	Категория сложности	Протяженность, угол	Вид и количество крючьев
R0-R1	Травянистый склон	I	1690 м 10-30°	-
R1-R2	Скально-травяной склон	II	280 м 20-45°	-
R2-R3	Движение по гребню, курумник	I - II	1400 м 25-35°	-
R3-R4	Жандарм, обход слева траверсом	II - II+	250 м 25-50°	-
R4-R5	Курумник, жандарм	II	210 м 15-30°	-
R5-R6	Скалы и бараньи лбы	II	130 м 25-35°	-
R6-R7	Внутренний угол	III	10 м 45°	-
R7-R8	Широкий скалистый гребень, обходится слева	II - II+	150 м 30-45°	-
R8-R9	Гребень, выход на вершину	I - II	210 м 15-40°	-

2.4 Схема маршрута в символах UIAA

№ уч.	Схема маршрута в символах UIAA	Длинна, м.	Градус крутизны	Категория
R9 - R8		210	15-40	I - II
R8 - R7		150	30-45	II - II+
R7 - R6		10	45	III
R6 - R5		130	25-35	II
R5 - R4		210	15-30	II
R4 - R3		250	25-50	II - II+
R3 - R2		1400	25-35	I - II
R2 - R1		280	20-45	II
R1 - R0		1690	10-30	I

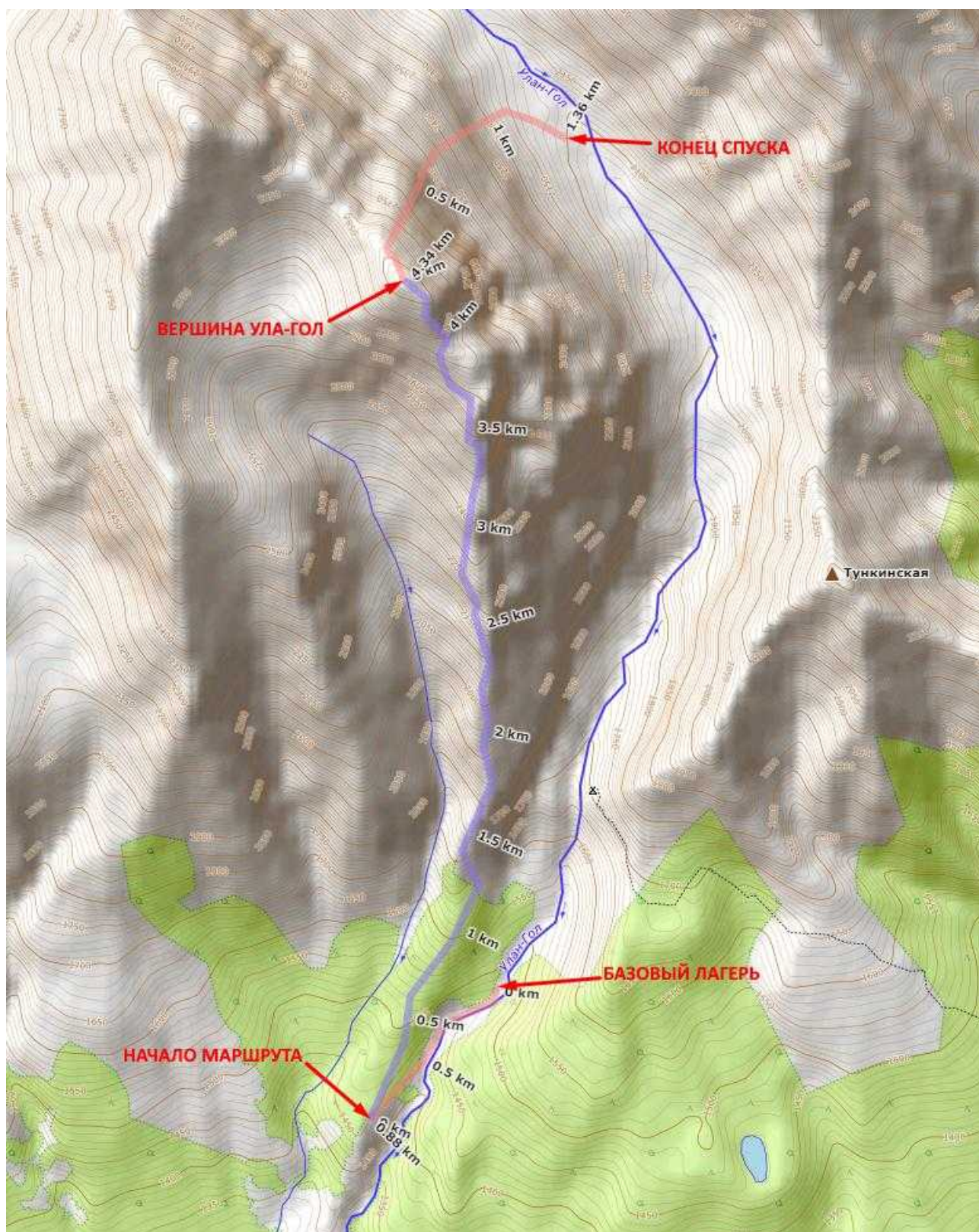


Фото 2.1 Маршрут на карте района

Примечание 1. На картах сервиса <https://nakarte.me/> река носит название Улан-Гол. На картах Генштаба и других – Ула-Гол. Нами принят второй вариант названия, но, судя по всему, они равнозначны.

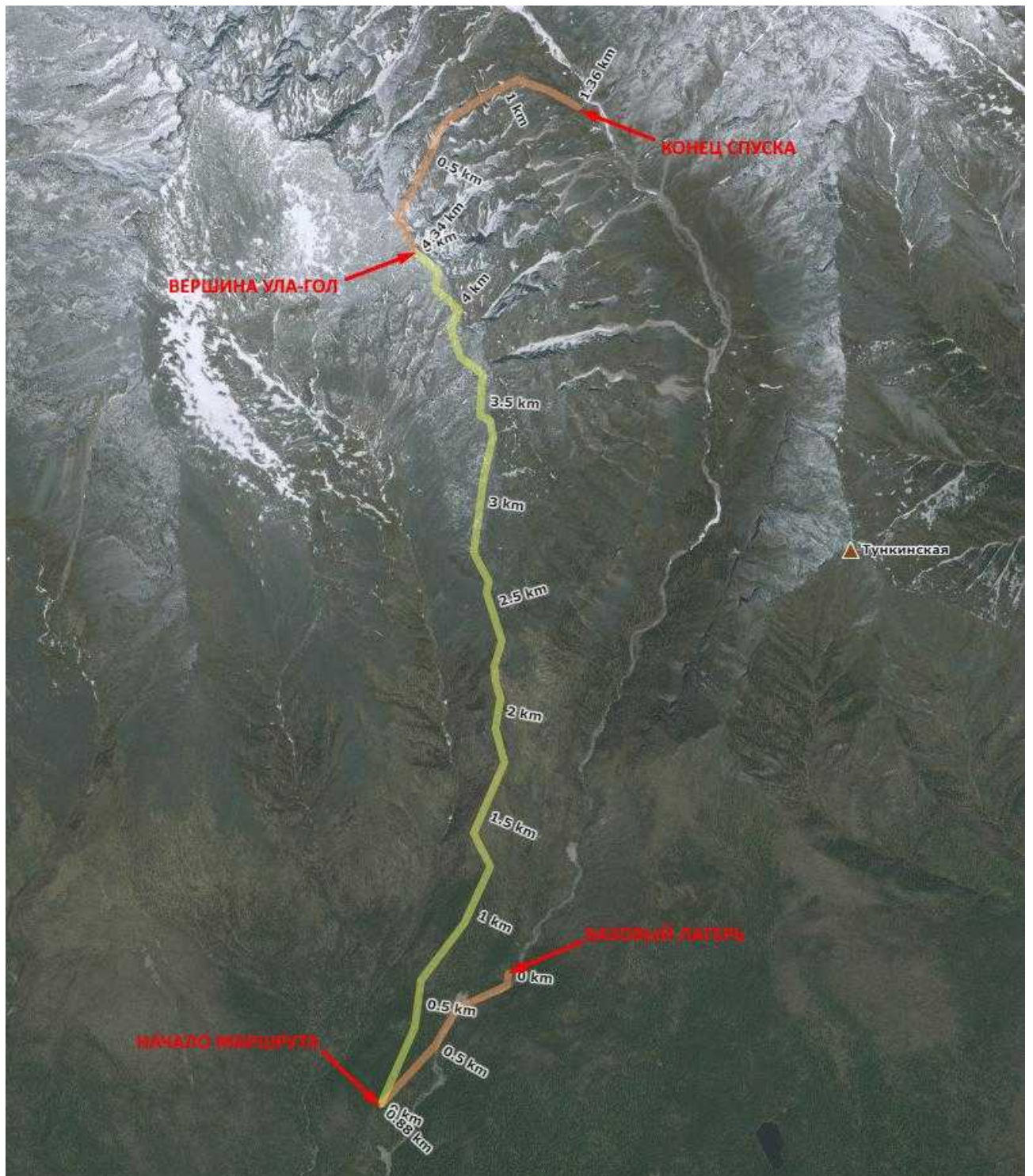



Фото 2.2 Маршрут на спутниковом снимке сервиса Bing Sat



Max elevation:	2916
Min elevation:	1447
Start elevation:	1447
Finish elevation:	2916
Start to finish elevation change:	1469
Avg / Max ascent inclination:	20 / 50°
Avg / Max descent inclination:	2 / 6°
Total ascent:	1470
Total descent:	3
Distance:	4.3 km

Фото 2.3 – 2.4 Характеристики протяженности и перепада высот на маршруте согласно сервису <https://nakarte.me/>

Примечание 2. Согласно картам сервиса, высота вершины составляет 2916 метров, что требует уточнения. Показания альтиметра на вершине – 2940 метров.

3. Характеристика действий команды

№ участка	Описание	Номер фото
R0-R1	Подход к маршруту по снежно-травянистому склону со скальными выступами. Далее по восточной стороне гребня сквозь редкий лес.	
R1-R2	Движение в связках по склону вверх, возможно использование ледоруба.	3.1
R2-R3	Продолжение движения по гребню до жандарма.	3.2
R3-R4	Далее обход жандармов с востока по наклонной стене. Внимание! Если полки заснежены, возможен сход лавин.	3.3
R4-R5	Одновременное движение по курумнику до жандарма (обходится слева).	
R5-R6	Попеременное движение. Встречаются живые камни.	
R6-R7	Движение вверх по внутреннему углу.	3.4
R7-R8	Широкий гребень. Слева есть возможность уйти на бараньи лбы. Быть осторожными – много живых камней.	3.5
R8-R9	Движение одновременное.	3.6

На вершине была обнаружена записка А. Бойко о восхождении на вершину днем ранее по маршруту восточного склона 4Б к.с. Отсутствие зарегистрированных маршрутов южного гребня, тура и каких-либо других признаков нахождения человека на маршруте позволяет пройденный маршрут называть первопрохождением. Нашей командой так же была оставлена записка о прохождении маршрута.

Маршрут относительно безопасен, т.к. является гребневым. Связь с базовым лагерем осуществлялась с помощью радиостанции, на вершине есть сотовая связь. Спуск с вершины осуществляется в долину, по спусковому кулуару. Движение безопасней осуществлять без страховочной веревки. Кулуар каменистый, много сыпучих камней. Зимой может быть лавиноопасно. Предполагаемая категория трудности маршрута 2Б, по сложности и протяженности маршрут сравним с маршрутами этой категории в Восточном Саяне.

Фото с восхождения




Фото 3.1 Начало маршрута, скально-травянистый склон, участок R1-R2




Фото 3.2 Гребень, участок R2-R3



Фото 3.3 Траверс, участок R3-R4



Фото 3.4 Внутренний угол, участок R6-R7



Фото 3.5 Участок R7-R8



Фото 3.6 Команда на вершине