

Паспорт восхождения

1. **Район** – Западный Саян, Хребет Ергаки, п.6.2
2. **Вершина** – Птица, 2221 м, по Серпам ЮВ стены
3. **Предполагается** – 2Б к.т. – первопрохождение
4. **Характер маршрута** – скальный
5. **Характеристика маршрута:**
перепад высоты – 200 м,
протяженность всего маршрута – 325 м.
протяженность участков 5 к. сл. – 15 м., 4 к.сл. – 60 м., 3 к.сл. – 70 м.
средняя крутизна всего маршрута 50°
6. **Использовано на маршруте:** камалотов (френд) – 21, стопперов – 9, шлямбур (стационарный) -1
7. **Количество ходовых часов** – 5. Дней - 1
8. **Руководитель:** Жигалов Александр Владимирович МС
Участник: Лазорский Сергей Владимирович II+
9. **Тренеры команды:**
Балезин Валерий Викторович МСМК, ЗТР
Захаров Николай Николаевич МСМК, ЗТР
10. **Дата выхода:**
На маршрут – в 13:00, 12 августа 2017 года,
На вершину – в 18:00, 12 августа 2017 года,
11. **Ответственный за отчет:** Жигалов Александр Владимирович, тел. 8-983-574-84-88
Эл.почта: 0jog@bk.ru
12. **Восхождение организовано** – Министерством спорта Красноярского края, в рамках Учебно-тренировочных сборов «Саянская Вертикаль 2017-2».

пик Птица - 2221м



Общее фото стены

1 - 2Б, Боярская Т., 1997г

3 - 4А, Балезин В., 1996г

2- линия первопрохода


4 - 4Б, Гунько В., 2008г




пик Птица, 2221м

2000м

Профиль маршрута справа



Фотопанорама района



Фотопанорама района

Тактические действия команды

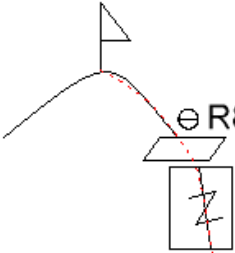
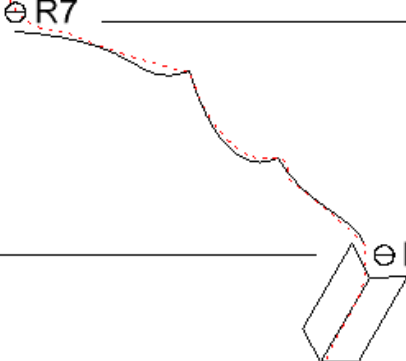

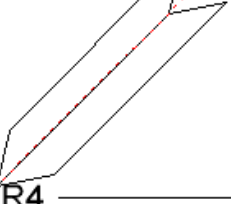
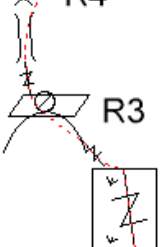
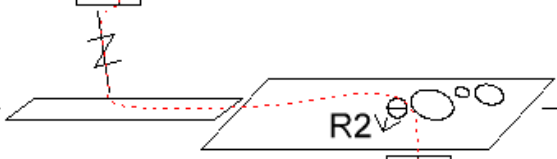
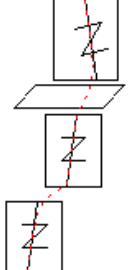
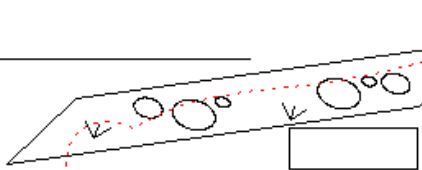
При прохождении учебно-тренировочных сборов Саянская Вертикаль – 2017-2, двойка Лазорский Сергей и Жигалов Александр совершили восхождение на пик Птица – 2221м, по новому маршруту «по Серпам ЮВ стены».

Начало в 100 метрах левее от начала маршрута Балежина В. – 4А кат.тр. Линия проходит между маршрутами Боярской Т. – 2Б, 1997г и Балежина В. 4А, 1996г.

Проходит по характерным «Серпам» юго-восточной стены, маршрут довольно логичный.

Маршрут получился на порядок **сложнее существующих маршрутов** на вершину Птица, Боярской Т. – **2Б**, 1997г и Борисовой Ю. – 2А, 1998г. Линия маршрута протяженной, участки с хорошим лазанием, вертикальные стенки с щелями.

Спуск по классическому маршруту – 2А, три участка дюльфером по 10-50 м.

№	столпера	камалоты	шлямбура		
ИТОГО					
8	9	21	1		
7		2			IV, 10м, 60°
6	1	1	1		II, 35м, 30°
5	2	3			II+, 30м, 40°
4		3			III+, 35м, 50°
3	1	4			V, 15м, 70°
2	2	3			III+, 35м, 50°
1	3	5			IV, 50м, 60°
0					II, 15м, 30°

Описание по участкам

Участок R0-R1 – Начало маршрута в 100 метрах левее от начала маршрута Балежина В.В. 4А кат.тр. Сложен контрольный тур из камней. От тура влево, обход стенки по полке, подход под крутую стенку с щелью.

Участок R1-R2 – В правой части стенки лазание вверх по тонкой щели за перегиб. За перегибом по серии щелей с травой и полочек выход на полку. Далее по правой, более пологой стенке с щелью среднего размера, лазание вверх. Выход на большую полку к крупному устойчивому валуну. Станция. По полке вправо можно выйти примерно в среднюю часть маршрута Балежина В.В. 4А кат.тр.

Участок R2-R3 – По полке от валуна влево траверс 15 м, далее лазанием вверх по «Серпам», заросшим травой. Выход на маленькую полочку на стене под вертикальную расширяющуюся расщелину.

Участок R3-R4 – По расщелине прямо вверх, техническое лазание, щель встает и сужается. Далее по гладкой плите траверс вправо 1,5 м в направлении большого внутреннего угла.

Участок R4-R5 – Заход в большой наклонный внутренний угол. По нему вверх, выход на ребро к маршруту Балежина.

Участок R5-R6 – Небольшим маятниковым переходом право на предпоследнюю веревку маршрута 4А Балежина. По крутому внутреннему углу вверх 3 метра. Заход в пологий внутренний угол, кулуар. По нему вверх, выход на плечо.


Участок R6-R7 – С плеча, горизонтальный переход между крупных блоков породы, страховка за рельеф и единственный шлямбур на маршруте, Борисова 2Б.

Участок R7-R8 – Вверх по щели, на этом участке соединяются все маршруты, проходящие на вершину Птица. Выход на вершину к контрольному туру.

Спуск по классическому маршруту – 2А кат.тр. Боярская.

Вершина Птица, 2221м





Начало маршрута, участки R0-R2



Прохождение участка R1-R2




Участки R1-R3



Прохождение верхней части участка R1-R2




Прохождение участка R2-R3



Прохождение участка R3-R4



Участок R4-R5



Прохождение участка R6-R7



Жигалов А. и Лазорский С. на вершине Птица – 2221м

ЗАПИСКА НА ВЕРШИНЕ

" 12 " августа 2017 г. час. 11 мин. 35

группа разведчиков
в составе:

1. Иванев ВИ
2. Огонь ИИ
3. Борокишина ЕА
4. Старцев АИ
5. Гаврилюк КЕ
6. Волков АВ
7. Сураверин ДС
8. Андрей
9. Ульяшова К.В

совершила восхождение на вершину пик

Юшца по маршруту 3А

по Ю.В. контролеру

" 3А " к/тр,

выйдя с бивуака, расположенного на

оз. Цветное

метеорологические условия

отличные

предполагаемый путь спуска по

маршруту 2А

спуск начат в 12 час. 15 мин.

снята записка группы

совершивший

восхождение по маршруту " 2А " к/тр.

" 12 " августа 2017 г.

Замечания:

Записка с контрольного тура