

ФЕДЕРАЦИЯ АЛЬПИНИЗМА И СКАПОЛАЗАНИЯ
Москвы

ОТЧЕТ

О ВОСХОЖДЕНИИ КОМАНДЫ
ЦСКА им Демченко

НА ВЕРШИНУ ПИК ГРОНКИ
(Большая белая) 5050 м.
Центральный Тянь-Шань, Западный Кокшаал-Тоо

по северному гребню через вершины
пик Беггар, Экстази и Юрнос

Предположительно 4А кат. сл.

Первопрохождение

Григорьев Д.Р. - руководитель

Головченко Д.Н.

Нилов С.А.

Центральный Тянь-Шань, Западный Кокшаал-Тоо 2014

Участники Восхождения

1. Руководитель - Григорьев Дмитрий Рюрикович. 1 с.р.
Тренер: Кузнецова Е.В.
Адрес: 115193, г. Москва, ул. 6-я Кожуховская, д.18. к.1. кв 19.
rurikovichd@gmail.com, +79031458861

2. Головченко Дмитрий Николаевич. кмс
Тренер: Кузнецова Е.В.

3. Нилов Сергей Алексеевич. мс
Тренер: Кузнецова Е.В.

Маршрут 4А на вершину Гронки по северному гребню через пик Беггар, пик Экстази и пик Юрнос

Паспорт восхождения

1. Центральный Тянь-Шань, Район Западного Кокшаал-Тоо , ущелье Кызыл-Аскер, раздел классификатора: 7.5.

2. Пик Гронки 5050 м. по северному гребню

3. Предлагается – 4 А кат. сл., первопрохождение

4. Характер маршрута: комбинированный

5. Перепад высот маршрута: 1300 м по альтиметру

Протяженность маршрута: 10400 м.

Средняя крутизна:

основной части маршрута – 38 град.; всего маршрута – 6 град.

6. Оставлено "крючьев" на маршруте:

всего - 0; в т.ч. шлямбурных - 0.

7. Ходовых часов команды: 29 часов, 3 дня.

8. Руководитель:

Григорьев Д.Р. 1 с.р., инструктор № 1110

Участники:

Головченко Д.Н. кмс;

Нилов С.А. мс;

9. Тренер: Кузнецова Е.В.

10. Выход на маршрут из БЛ: « 06:00 », «20», «июля», « 2014 »

Маршрут начат: « 06:00 », «20», «июля», « 2014 »

Выход на вершину: «16:00», «22», «июля», «2014»

Возвращение в БЛ: « 15:00», «23», «июля», «2014»

Спуск с вершины: через перевал на ледник Комарова

11. Организация: Федерация альпинизма и скалолазания Москвы, ЦСКА им. Демченко

12. Ответственный за отчёт Григорьев Дмитрий Рюрикович.

rurikovichd@gmail.com, +79031458861

Общее фото вершины



Фото 1. Вид с пункта наблюдения «большой камень» на восточный отрог с пиком Юрнос за пиком Экстази. 17.06.2014




Фото 2. Вид с плато восточного отрога на восточный отрог с пиком Юрнос. 17.06.2014

Фото профиля маршрута справа и слева.

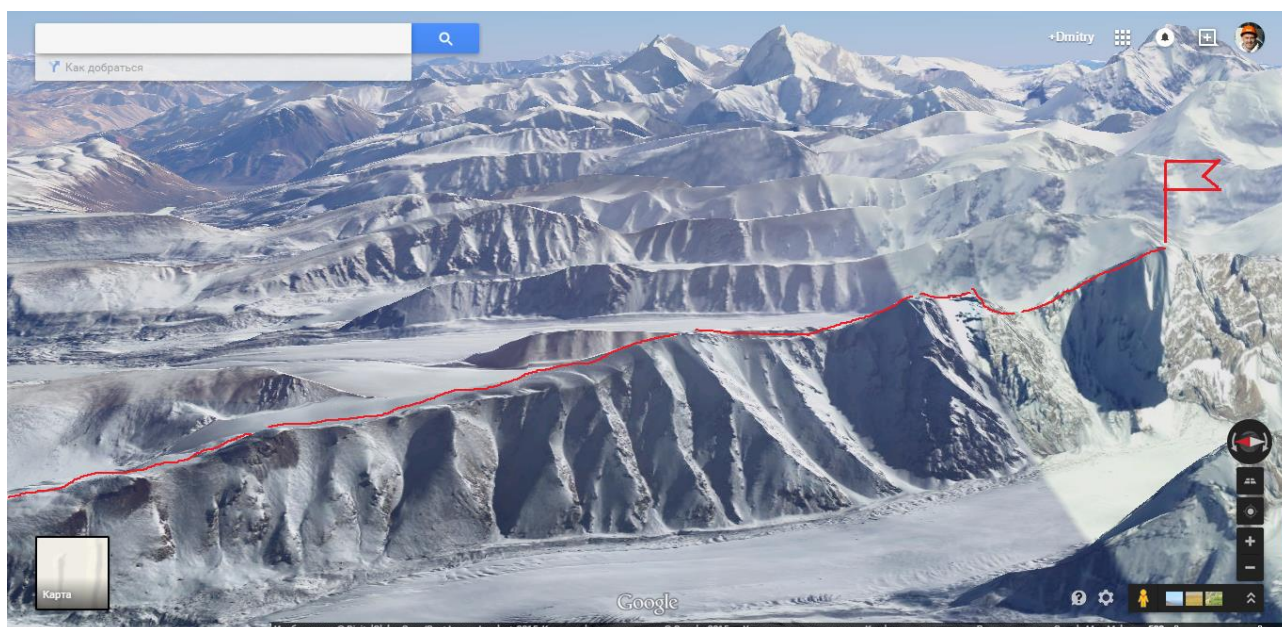


Рис3. Профиль маршрута вид с запада (GOOGL MAP)

<https://www.google.ru/maps/place/Нарын,+Киргизия/@41.099633,77.3320818,4872m/data=!3m1!1e3!4m2!3m1!1s0x38906bac89c2f9cb:0xb400cbc7951a0aa4?hl=ru>



Рис 4. Профиль маршрута вид с востока (GOOGL MAP)

пик Беггар 4791

пик Экстази

пик Юрнос

пик Гронки (Большая белая) 5050

Охровая стена

Неизвестный солдат

пик Верный 5250

Забор

Джери Гарсия

пик Лёша 4716

Панфиловской дивизии

Кызыл-Аскер северный

Кызыл-Аскер 5842

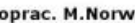
Обзорный 4857


Горная Лошадь 5186

Лапка Бабочки 4865

Пирамида 4812

Five Keeps 4711





Восточные
ночёвки

Западные
ночёвки

Пункт
наблюдения
(камень)

Базовый
лагерь

Озеро
Бивачное



- Линии маршрутов 1Б



- Линии маршрутов 2А-2Б



- Линии маршрутов 3А-3Б



- Линии маршрутов 4А-4Б



- Линии маршрута к ночёвкам

Центральный Тянь-Шань, хребет Западный Кокшаал-Тоо, район пика Кызыл-Аскер (5842 м)

Краткая характеристика района

Западный Кокшаал-Тоо самый южный хребет в Киргизии. Этот хребет расположен в Центральном Тянь-Шане между озером Иссык-Куль и пустыней Такла-Макан, на границе Киргизии с Китаем. С севера хребет Кокшаал-Тоо граничит с реками Узёнгю-куш и Мюдюрюм с юга с рекой Кокшаал.

В данном районе большое количество вершин высотой около 6000м. Наиболее интересные среди них пик Кызыл-Аскер (5842м), пик Крылья Советов (5800м), пик Шмидта (5954м., не покорен), пик Данкова (5982м), пик Чон-Турасу или Джолдаш (5729м), пик Альпинист (5641м), пик Сергея Королева (5816м). Для этого района характерно сочетание типично альпийских форм (множество вертикальных скальных стен с перепадом высоты около 1,5-2 км) с огромным оледенением, на Тянь-Шане уступающим только оледенению в районе пика Победы. Весь район, включая низины, зона вечной мерзлоты. Часто встречаются заболоченные участки вплоть до высот 4000 м.

Снеговая линия находится на высоте около 4000-4500м над уровнем моря. Долины рек имеют высокую абсолютную высоту около 3000-3500м над уровнем моря. Климат в долине суровый. Средне месячная температура летом около 5-8 °С, погода неустойчивая.



Заброска

Заброска, на автомобиле. Ехать нужно два дня, с ночевкой в г. Нарын. Непрерывная смена пейзажей через три перевала и в конце – дорога, по Аксайской долине. За населенным пунктом Орто-Кашка-Суу (один жилой дом), здесь же расположена пограничная застава (район – это пограничная зона и необходимо заранее заказать пропуска), путь по разрушающейся дороге вдоль остатков ограждения из колючей проволоки, остатков телеграфных столбов еле приметной КСП (контрольно-следовой полосы).

Пространство между хребтом Борколдой и Кокшаал-Тоо западнее перевала Кубергенты принято называть Аксайскими сыртами или урочищем Кагальячап. Оно представляет собой огромную, плоскую как стол поверхность с неявно выраженным водоразделом между бассейнами Аксая и Узёнгю-куш. Аксайские сырты представляют собой суровую высокогорную пустыню, приподнятую на высоту 3500 метров над уровнем моря: участки растрескавшейся глины перемежаются с пучками

высохшей травы. В небольших понижениях имеются высохшие озера, почва покрыта коркой соли. Раньше недалеко от места слияния Кызыл-Унета и Карагермеса была пограничная застава, сейчас она брошена, на ней летом живут охотники. Основная проблема заброски под пик Кызыл-Аскер – это заболоченность плато Кагальячап.

Несколько выше остатков пограничной заставы, на карте обозначены ОТФ, мы свернули с дороги и начали пересекать плато с Севера на Юг, в направлении озера Бивачное. Мы его пересекали, выслав вперед разведчиков, которые буквально прощупывали грунт. Петляя, часто проезжая по руслам многочисленных рек, потратив на это несколько часов,

Один из оптимальных вариантов разбивки базового лагеря, на берегу озера Бивачное. Возможно установить 20-30 палаток на пляже озера затенённого от ветра холмами возле озера..

Подъезд на машине до озера Бивачное, возможен по рукавам реки вытекающей из ледника Кызыл-Аскер. Сворачивать с дороги нужно где-то примерно напротив большого камня. Но риск завязнуть в болоте существует всегда. Более надежным считается заброска на двух машинах: первая тянет сзади трос и вторая всегда готова прийти на помощь...

Так же можно разбить базовый лагерь возле большого камня, в который упирается широкая часть русла реки от ледников Кызыл-Аскер. Выше по реке от озера Бивачное 1 км. Возможно установить за подветренной стороной камня не более 7-10 палаток.

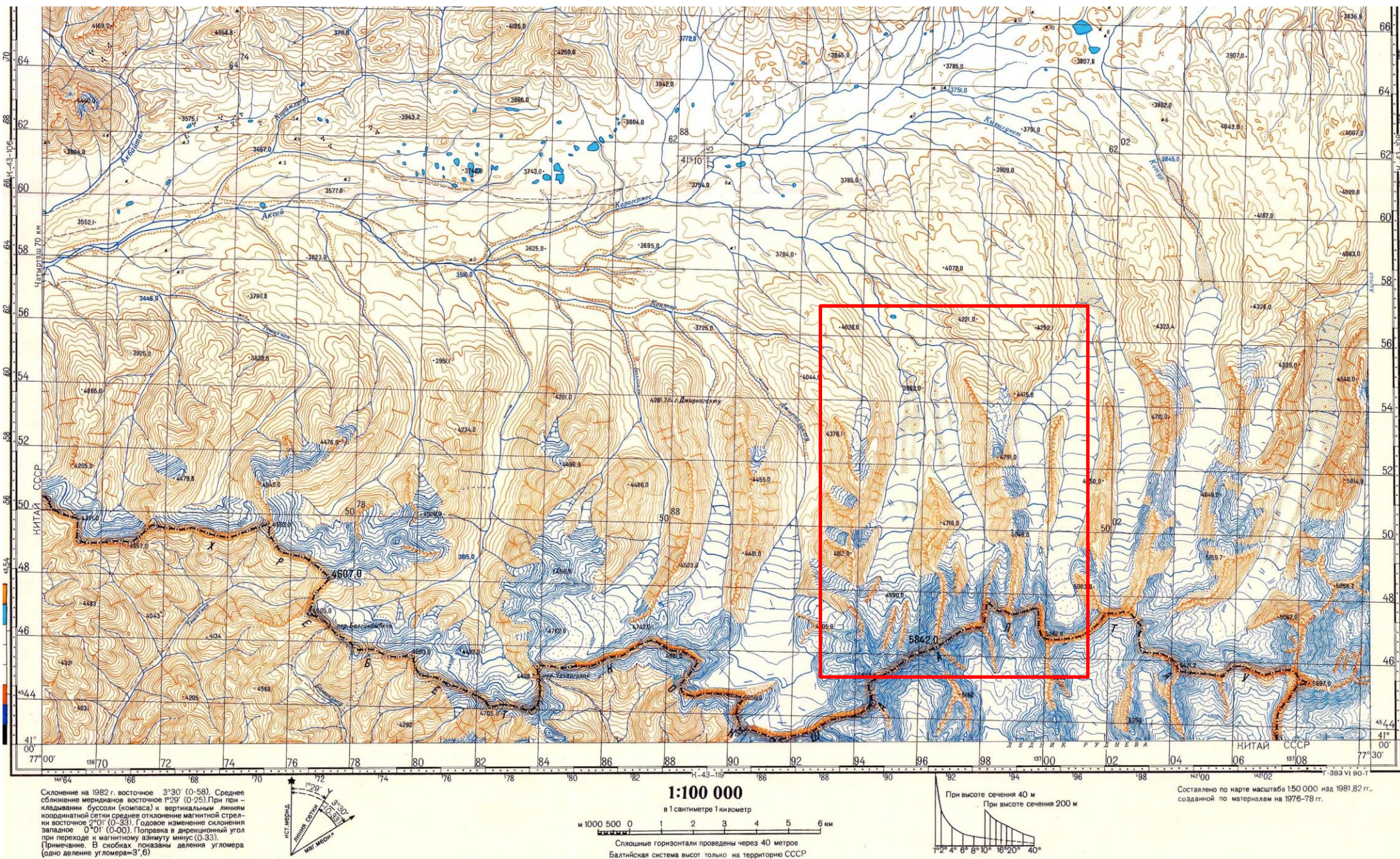
Район пика Кызыл-Аскер географически удален от любого жилья. Ближайшее жилье (не считая китайских населенных пунктов) – это застава Орто-Кашка-Суу.

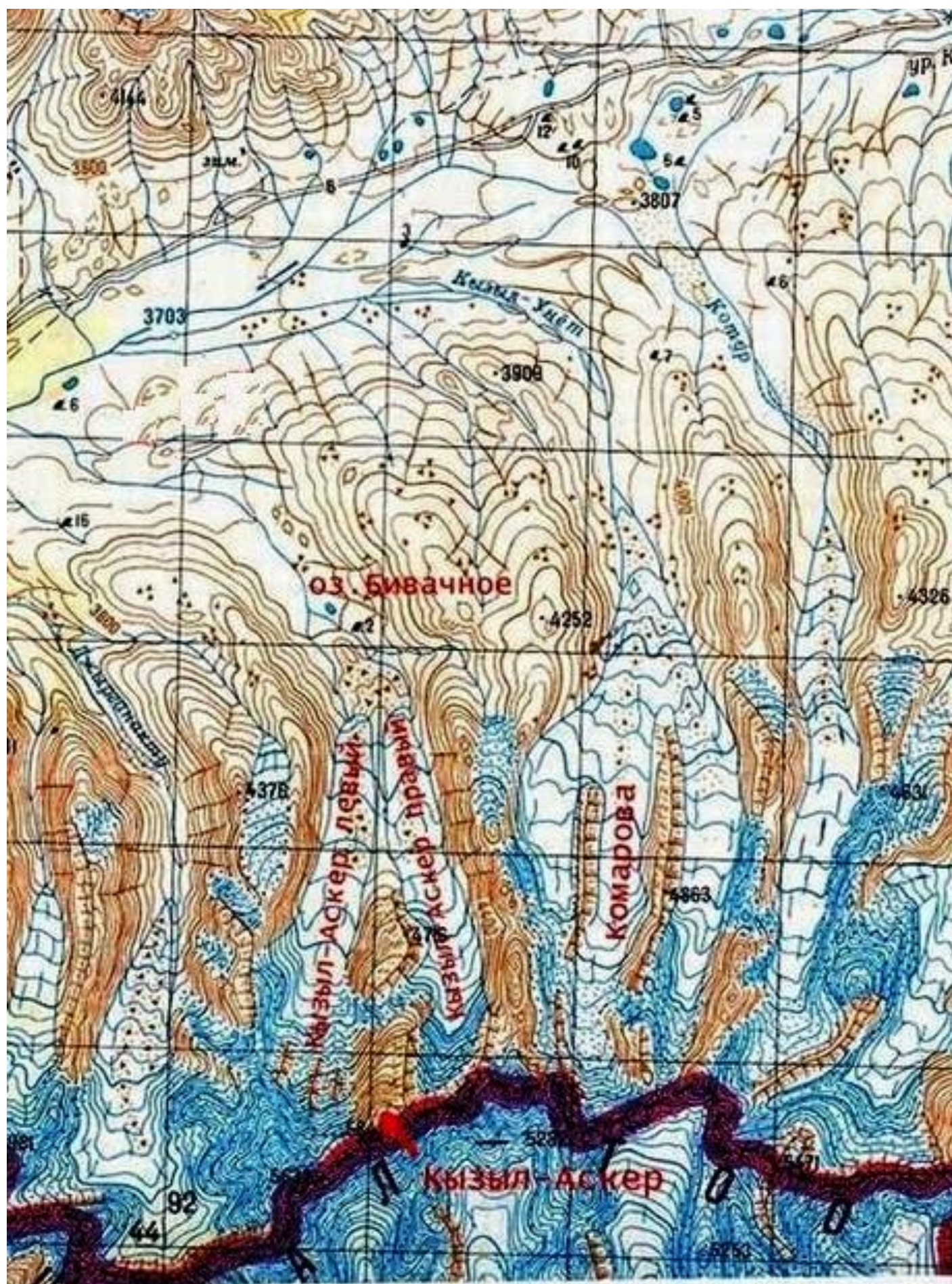
Погода

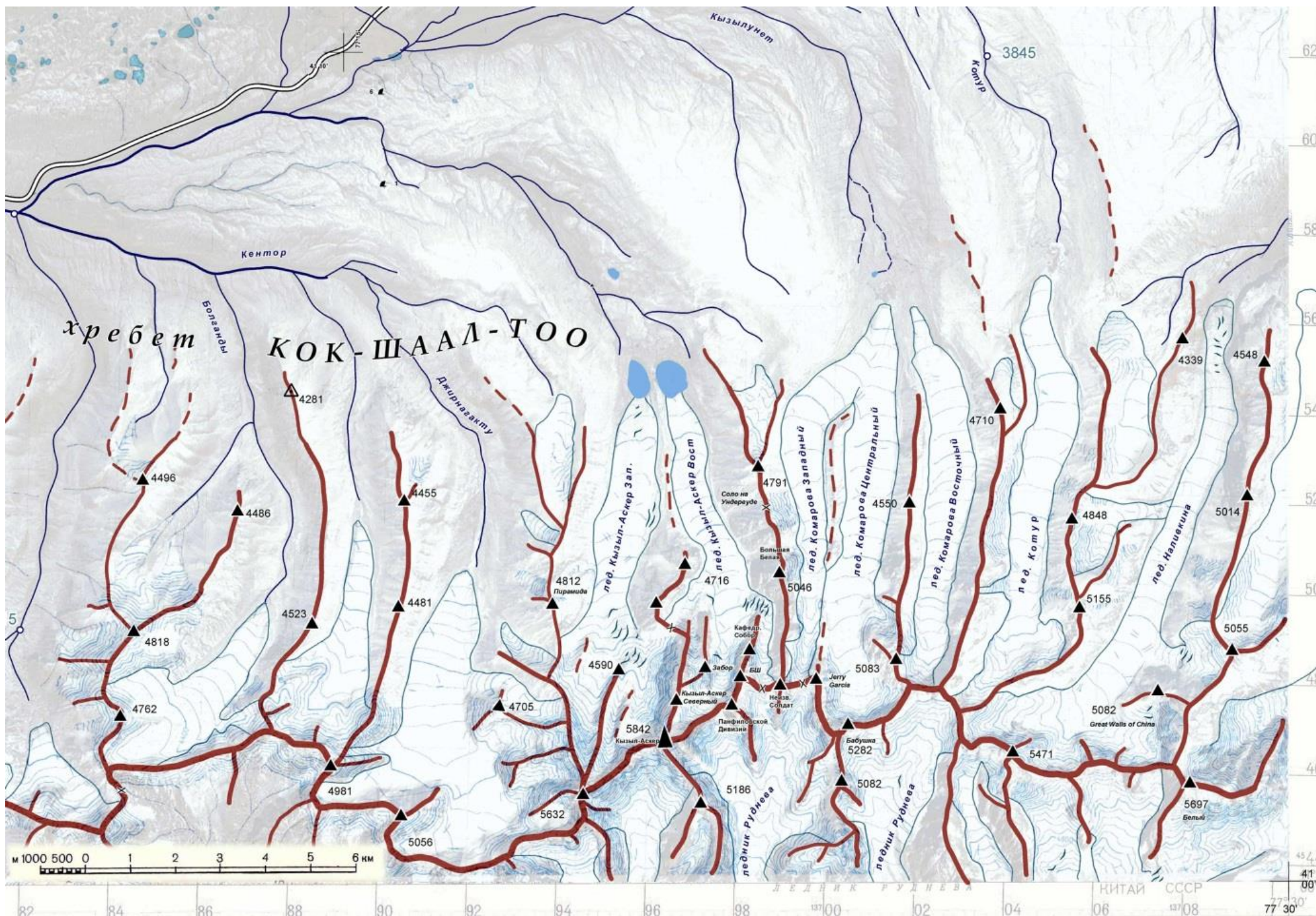
Оптимальным временем проведения экспедиций здесь считается вторая половина июля до первой половина сентября. Погода крайне неустойчивая. В течение одного дня иногда можно наблюдать несколько пор года: зима, лето, осень и весна. Причем, какая либо закономерность отсутствует. Дождь или мокрый снег может начинаться утром, днем, под вечер. Но, может быть и несколько дней подряд хорошей погоды. Главное, продолжительной непогоды за время нашего пребывания здесь не было, максимум - 14 часов (чаще всего - от 2 до 6 часов).

Непогода длится коротко, почти всегда сопровождается сильным штормовым ветром. Ввиду этого, есть определенные требования, к базовой палатке, она должна быть достаточно ветроустойчивой. Особенно, если лагерь не удастся разбить вблизи озера Бивачное, там ветры не такие жесткие - озеро расположено в небольшой котловине.

О погоде сделан вывод, что в августе, погода не может кардинально повлиять на восхождения, учитывая характер маршрутов. Достаточно холодно даже при хорошей погоде, становится в горах, когда начинает дуть ветер с плато Кагальячап. Учитывая все это, необходимо иметь соответствующую одежду и соответствующий настрой.







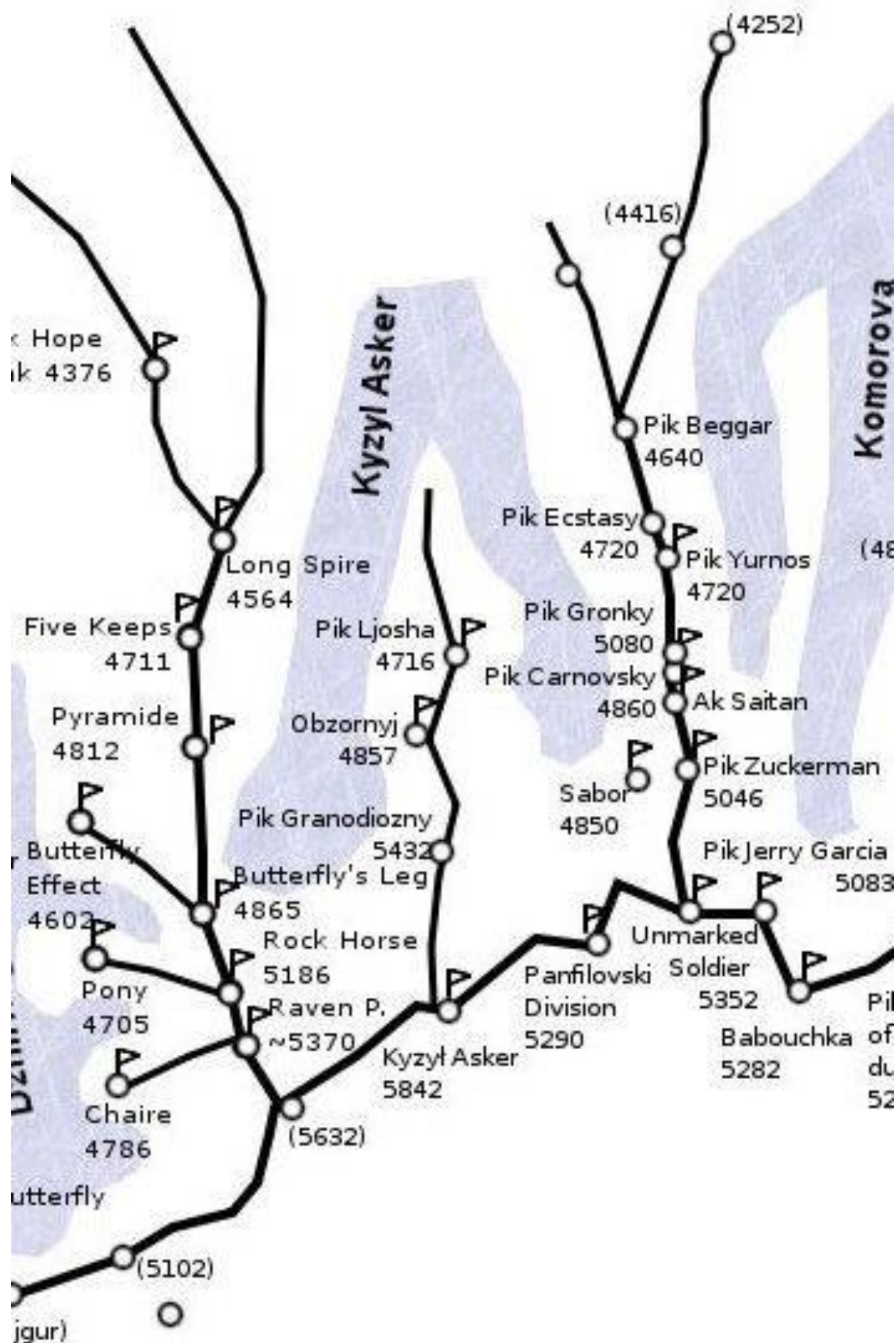
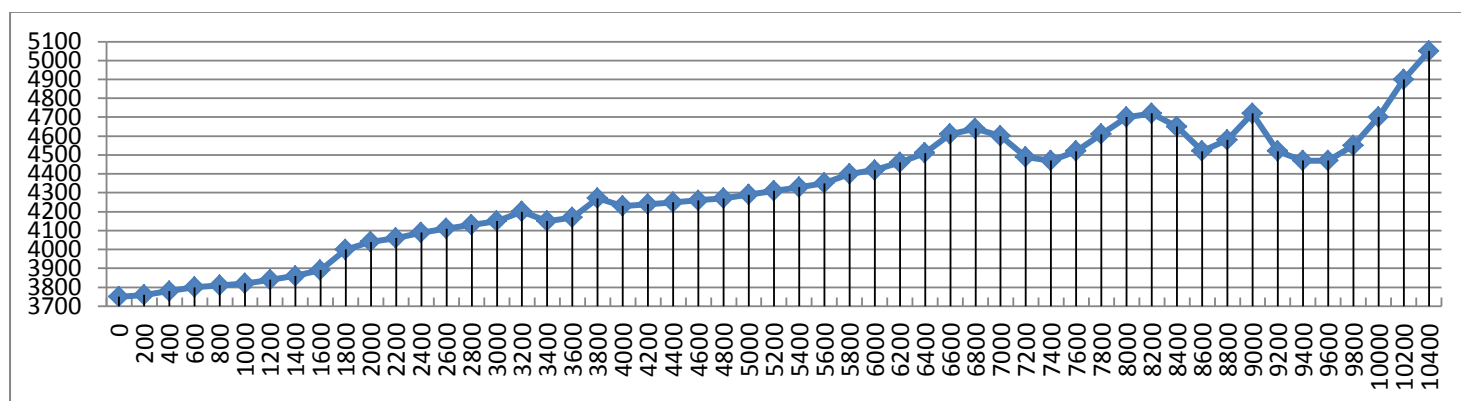


График восхождения



№ участка	Описание участка маршрута	Протяженность	Перепад	Крутизна	Характер рельефа	Категория сложности	Кол-во крючьев
1	от лагеря до вершины Баггер	6800	890	8	сыпуча снег	1	0
2	спуск с вершины Беггар	600	-170	-17	снег	1	0
3	подъём на вершину Экстази	800	250	19	снег	2	0
4	спуск с вершины экстази	400	-200	-31	снег	3	0
5	подъём на вершину Юрнос	400	200	31	снег	3	0
6	Спуск с вершины Юрнос	400	-250	-41	скалы, лёд, камни	3	10
7	Подъём на вершину Гронки	1000	580	38	снег, скалы	3	10

Описание маршрута

Выход от озера Бивачное. По северному гребню взойти на вершину пик Беггар. Более подробно описание маршрута в отчёте 1Б – восхождение по северному гребню на вершину Беггар. 7 часов ходу.

Спуститься с вершины пик Беггар, по снежному гребню (кошки) взойти на вершину Экстази. Страховка через ледоруб и рельеф (гребень). Более подробно описание маршрута в отчёте 2А – восхождение на вершину Экстази через вершину Беггар. От озера Бивачное 9 часов ходу.

Приспуститься с вершины Экстази по гребню на юго-восточную сторону. Встать на ночёвки в бергшрунде, защищающем стоянки от долинного ветра.

С мест ночёвок спуститься по простому снежному гребню к склону вершины Юрнос взойти на вершину по крутому снежному гребню (кошки). Страховка через ледоруб, рельеф (гребень). С места ночёвок до вершины Юрнос 1,5 часа ходу.

Пройти по вершине Юрнос на запад к началу ледового камина. Спуститься три дюльфера с организацией станций на отколах. По камням и сыпуче спуститься на перевал. Оставить бивак на перевале. По снежному склону подняться на вершину Гронки. На вершине скалы 4-й категории сложности. От вершины Юрнос до вершины Гронки 6 часов работы.

Спуск на перевал по пути подъёма. На скалах страховка на отколах, на снежном склоне страховка через ледоруб. Спуск по снежному склону с организацией станций на ледорубе, в «три такта», спуск с вершины на перевал 1,5 -2 часа.

От ночёвок под вершиной Юрнос до спуска с вершины Гронки на перевал 10 часов работы.

Ниже перевала на восточном слоне в бергшрунде есть хорошее место для ночёвки.

Спуск с перевала возможен как на восток на ледник Комарова, так и на запад на ледник Кызыл-Аскер.

- при спуске на восток, спуск пройдёт по крутому снежно-ледовыми склону, далее с ледника Комарова подняться на гребень (набрать 400м), пересечь ледничёк с вершины Беггар, по ручью с ледника выйти на начало маршрута.

- при спуске на запад, спуск по каменистому склону, далее спуск к лагерю по камням марены или по леднику.

От перевала до озера Бивачное 4-6 часов.

Протяжённость маршрута 10400 км, перепад 1300 м.

Фотографии маршрута



Фото 5. Гребень к вершине Беггар



Фото 6. Гребень к вершине Экстази.



Фото 7. Ночёвки под вершиной




Фото 8. Гребень к вершине Юрнос..




Фото 9. Вершина Юрнос..



Фото 9. Камин с вершины Юрнос.




Фото 10. Южный Гребень с вершины Юрнос..



Фото 11. Гребень к вершине Гронки. Снято с перевала.



Фото 12. Гребень к вершине Гронки.



Фото 13. Вершина Гронки.



Фото 14. Ночёвки в бергшрунде (восточный склон) на перевале между вершинами Гронки и Юрнос.



Фото 15. Спуск с перевала между вершинами Гронки и Юрнос на восток к леднику Комарова.



Фото 16. Спуск с перевала на запад к леднику Кызыл-Аскер.