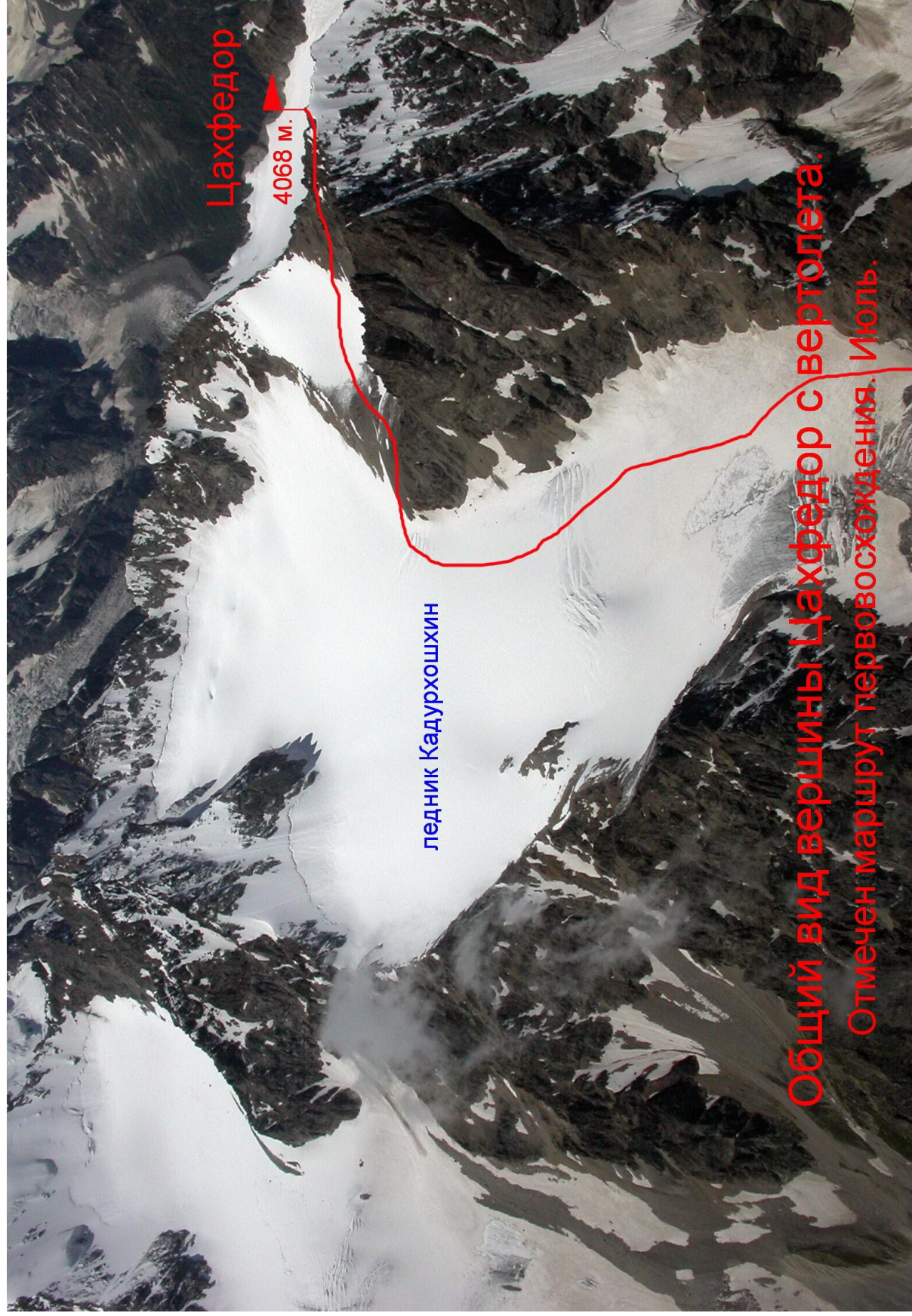
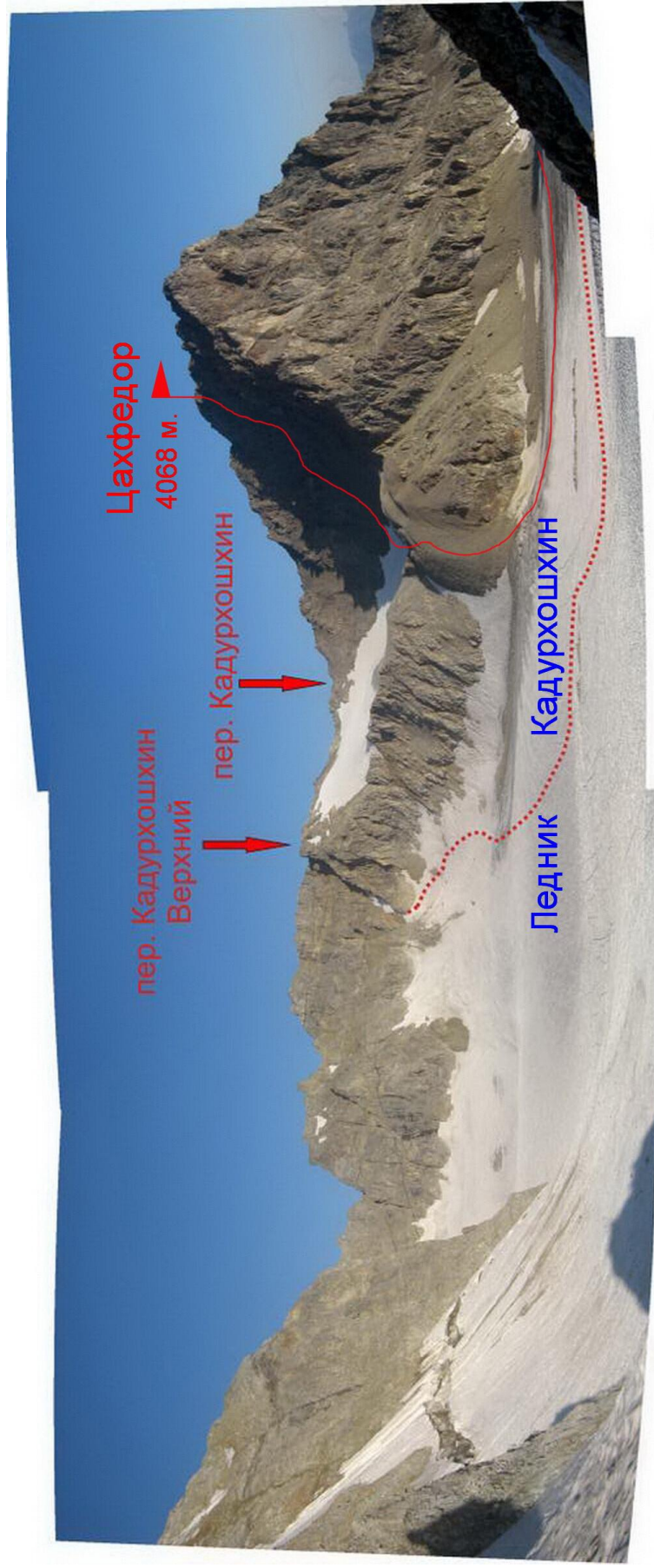


Паспорт восхождения.


1. Кавказ. Саудорский хребет. Номер раздела в Классификации 2.7.
2. Вершина Цахфедор (4068 м.) с Юга.
Координаты вершины: 42°50'18.38" с.ш.; 43°45'51.50" в.д.
3. Предлагается 2А кат. сл., первовосхождение.
4. Характер маршрута – скальный.
5. Перепад высот маршрута - 200 м.
Протяженность всего маршрута – 300 м.
Протяженность участков 3-4 кат. сл. – 50 м.
Крутизна ключевых участков – до 65 град.
Средняя крутизна маршрута – 35 град.
6. Оставлено крючьев на маршруте – нет.
7. Ходовых часов–5; дней– 1.
8. Руководитель: Егорин С. В. – К.М.С.
Участники: Абисалов А.Д. – 2 разр., Стадеев Н.Г. – 2 разр.,
Вагилов А.П. – 3 разр., Газдарова О.В.- 3 разр.
9. Тренер: Егорин С.В. – К.М.С.
10. Выход на маршрут, вершина, спуск: 10 июля 1999 г.
11. Организация: Северо – Осетинский ПСО МЧС России.
12. Координаты руководителя для справок по отчету:

телефон: +79284903128; электронный адрес: e.s.128@mail.ru

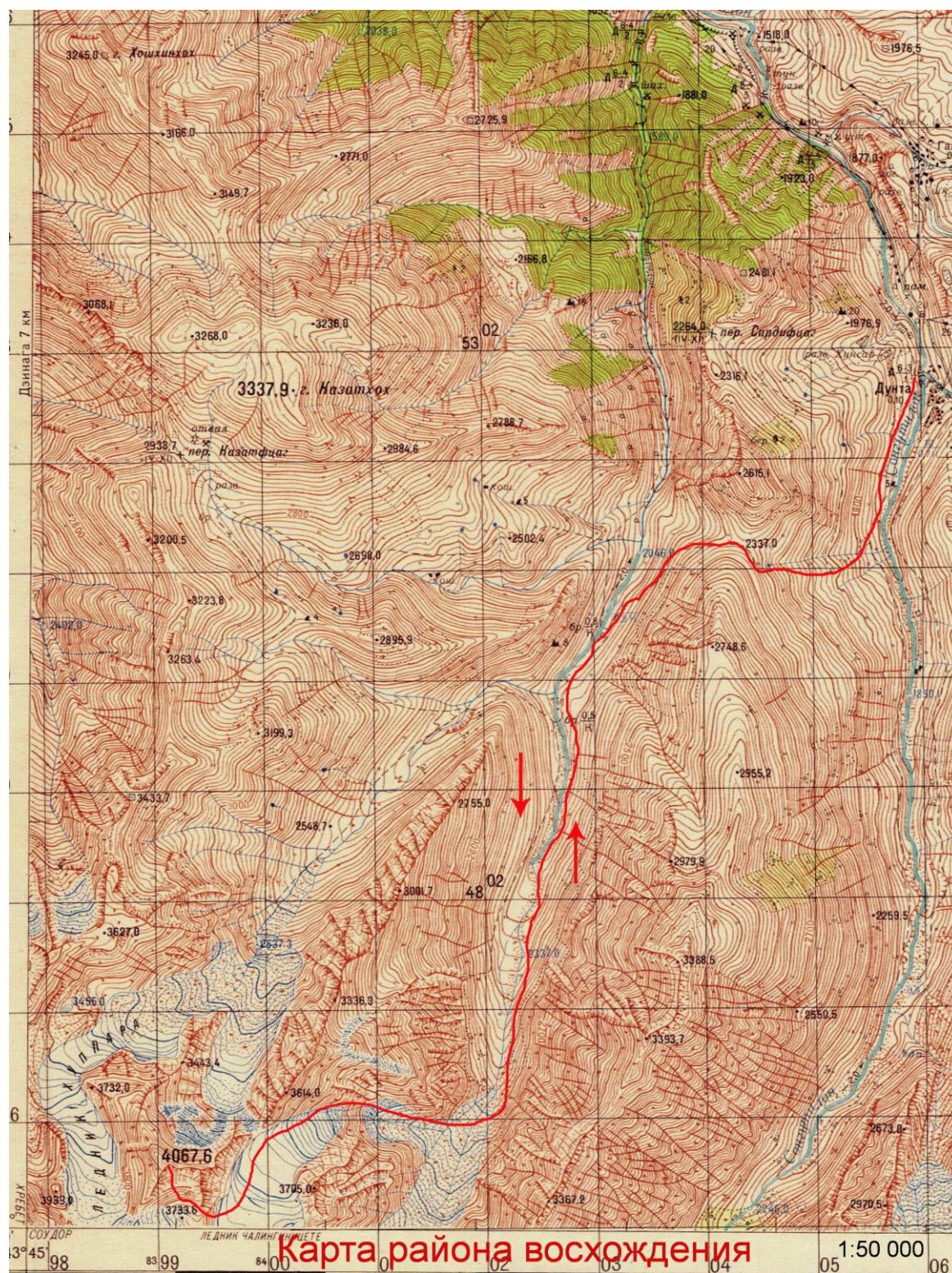




Профиль маршрута справа. Сплошной линией отмечен маршрут первовосхождения. Июль.



Фотопанорама района. Вид с Севера. Фото с вертолета.
Август.



Обзор района восхождения.

История освоения вершины.

Вершина Цахфедор 4068 м. (если точнее, то 4067,6 м.) расположена в центре Саудорского хребта. Хребет Саудор (с дигорского диалекта осетинского языка переводится как «черные камни»), расположен в восточной Дигории - в горном районе Республики Северная Осетия – Алания. Протяженность Саудорского хребта около 10 км. Фактически этот хребет является ответвлением Бокового хребта, который расположен южнее. Его высшая точка- вершина Саудор 4209 м., и от нее в Северо - Западном направлении отходит Саудорский хребет.

Саудорский хребет сложен древними горными породами: светло-серыми гранитами палеозоя, и плотными, сильно метоморфизированными глинистыми сланцами нижнего мезозоя. Есть несколько ледников, которые продолжают сокращаться. Самые крупные из них – Чилингини, Кадурхошхин, Хуппара, Цадоти.

На топографических картах, Саудорский хребет подписан с ошибкой - через букву «о», т.е. Соудор, но это не правильное написание. Средние высоты вершин в хребте около 4000 метров. Не смотря на это, Саудорский хребет плохо освоен альпинистами, объясняется это видимо его отдаленностью от альплагерей Цейского ущелья и Западной Дигории. Туристами хребет наоборот хорошо освоен - в нем пройдено и описано более 20 перевалов. На сегодняшний день (начало 2017 г.) в Классификаторе есть только один маршрут на вершины Саудорского хребта - это маршрут на вершину Саудор с ледника Гулар, 2Б кат.сл.

Саудорский хребет расположен между бассейнами рек Караугомдон на Западе и Сардидон на Востоке.

Местные жители называют ущелье реки Сардидон – ущелье Скатином. Т.е. ущелье - хлев (для скота). Из за замкнутости ущелья туда выгоняют скот на все лето, и животные на этих лугах пасутся самостоятельно.

Вершина Цахфедор разделяет ледники Хуппара и Кадурхошхин, и ее название дословно переводится, как «крепкие серые камни». Такое название легко становится понятным, при первом же взгляде на нее - по сравнению с окружающими ее вершинами, Цахфедор имеет стены с перепадом до полукилометра.

Впервые вершину Цахфедор команда увидела летом 1996 года, возвращаясь с поисковых работ на Караугомском плато. Из-за плохой погоды вертолет не смог забрать нашу группу, и мы ушли через перевал Купол Вологаты в ущелье Скатином. Идя вниз по ущелью, мы увидели в верхней части бокового ущелья стену с перепадом около 500 м. Уже внизу начав изучать карты и описания района, я понял, что это вершина 4068 м. А боковое ущелье - это ущелье Кадурхошхин, с одноименным ледником.

В 1999 году у нашего руководства возникла идея, подняться на какую-нибудь безымянную вершину, и назвать ее Пик Спасателей МЧС России. Выбор пал на вершину 4068 м., заодно решили, и разведать ее Восточную стену.

В июле 1999 года мы совершили запланированное восхождение, по маршруту с Юга, ориентировочно 2А категории сложности. Разведка Восточной стены показала, что на ней, можно пройти маршруты 5 категории сложности. Из-за этого, оформление первовосхождения, было отложено на потом, в надежде в скором времени пройти Восточную стену, на какой-нибудь Чемпионат второго ранга, как первовосхождение. Но «потом» так и не наступило)

Наш краткий отчет о восхождении был опубликован в журнале «Спасатель», но официальным названием вершины, в МЧС, ни кто не занимался.

Позже, помогая Михаилу Голубеву (<http://www.caucatalog.narod.ru>), редактировать карту Осетии, я узнал, что горные туристы называют эту вершину и перевал рядом с ней как **Цахфедор**. Потом это название подтвердили и местные охотники, бывающие в этом ущелье. Еще местные жители словом Цахфедор, называют и небольшой хребет, разделяющий ущелья Хуппара и Скатином.

В следующий раз я попал в этот район только в июле 2016 года, во время первовосхождения на вершину 3939 м. - Сил специальных операций. Выбирая фотографии для отчета у геологов, я нашел нужные ракурсы и вершины 4068 м, для классификации маршрута, пройденного в 1999 году. В связи с новыми данными о топонимике района, вершина подается на классификацию как Цахфедор.

Фото с восхождения, представленные в этом отчете, сканированы с пленок, отснятых в июле 1999 г.

Описание подходов к маршруту.

Из города Владикавказ, на рейсовом автобусе нужно доехать до селения Дунта – около 120 км. Снизу в долину реки Сардидон не попасть из-за каньона в нижней части ущелья, поэтому от селения Дунта надо перейти перевал Казатывцег (у туристов перевал Дунта), высотой 2337 м. Для выхода на тропу к перевалу, надо войти в селение Дунта, перейти по мосту реку Даргом, потом спуститься вправо к мосту через реку Сонгутидон. Перейдя мост, выходим на старую тропу и по ней, за 2-3 часа выходим влево вверх на седловину перевала Казатывцег.

Набор высоты от села Дунта около 600 м. С перевала спуск идет влево вниз по хорошей тропе. Через 30 минут доходим до коша, куда летом выгоняют скот на пастбища. Пройдя кош, поднимаемся на берег Сардидона, и видим справа поток, впадающий в основную реку. Это река Хуппара.

Дальше идем вверх по ущелью, над рекой Сардидон еще около 4 км. Тропа идет левым, по ходу берегом, рядом с рекой. Следующее справа боковое ущелье – это ущелье Кадурхошхин, с одноименным ледником и рекой. «Кадурхошхин» по-осетински, один из видов травы, семейства бобовых. Ее много растет, в нижней части этого ущелья.

Перейдя вброд выше слияния рек Сардидон, и Кадурхошхин, переходим первую из них, на противоположный берег. Дальше поднимаемся вверх, рядом с потоком реки Кадурхошхин, по крутому травянисто осыпному склону. В районе слияния рек возможна ночевка. От селения Дунта, около 6 часов ходьбы.

Подойдя под бараньи лбы, отступившего ледника Кадурхошхин, переходим реку на другой берег, и двигаемся в сторону узкого, осыпного кулуара, правее бараньих лбов. По нему вверх (сверху возможно падение камней!), около 50 метров, до его сужения, и до начала узкой травянистой полки уходящей влево. По ней (страховка!) 80 м. до выхода на осыпную террасу. К этому месту (на фото отмечено красной точкой), можно выйти прямо снизу, но с лазанием через скалы 4-5 к.сл. около 50 м.

Дальше идем по правой части бараньих лбов, по осыпным полкам и террасам, с отдельными скальными участками 1-2 кат.сл. Нижнюю часть ледника с трещинами, обходим справа, по осыпному склону.

Выйдя на ледник, идем вверх, оставляя справа, сначала седловину перевала Цахфедор, а потом Восточную стену вершины Цахфедор. Пройдя за вершину, поворачиваем направо, и по осыпному южному склону поднимаемся в цирк отступившего ледника, под южные склоны вершины Цахфедор. Здесь на высоте 3700 м. ночевка. От начала подъема по ущелью Кадурхошхин около 5 часов.



Путь через бараньи лбы ледника
Кадурхошхин

Таблица маршрута по участкам.

№ участка	Протяженность, метры	Крутизна, градусы	Характер рельефа	Категория сложности	Количество ключев
R0-R1	120	25	Осыпь, снег	1	-
R1-R2	80	30-35	снег	1	-
R2-R3	100	35-65	скалы	2-4	3

Цахфедор


R3 4068 м.

R2

R1

R0

Техническое фото маршрута



Описание маршрута.

От ночевок двигаемся влево вверх по осыпным моренам, в сторону начала самого левого южного кулуара на южном склоне вершины Цахфедор.

R0-R1: Сначала по осыпному склону, потом по снежному кулуару идем вверх. Участок 120 м., 25 гр., 1 кат.сл.

R1-R2: По снежному кулуару 1 категории сложности, крутизной 30-35 гр., поднимаемся под скальную стенку, запирающую кулуар. Весь участок 80 метров.

R2-R3: Через скальную стенку 3 категории, высотой 10 м., выходим влево вверх на наклонную террасу. По ней влево 20 м. и подходим под стену, выводящую на гребень. По стене 3-4 кат. сл. 50-65 гр., вверх 40 м. до выхода на гребень. На гребне поворачиваем направо и через 30 м., поднимаемся на вершину Цахфедор 4068 м.

От ночевок 5 часов. Вершина хорошая панорамная точка - видны вершины Караугом, Бурджула, Саудор, и горы Западной Дигории. Следов пребывания других групп не найдено. Ни записок, ни тура не обнаружено. Координаты вершины по GPS: 42°50'18.38" с.ш.; 43°45'51.50" в.д.

Спуск по пути подъема.

Выводы и рекомендации по маршруту.


Маршрут соответствует 2А категории сложности. При большом количестве снега подъемный кулуар лавиноопасен.

Подход под начало маршрута со стороны ледника Западный Хуппара, с прохождением перевала Кадурхошхин, скорее всего будет проще технически из за того, что не придется преодолевать бараньи лбы ледника Кадурхошхин.

Для посещения ущелий Сардидон, Кадурхошхин, Хуппара, погранпропуска не нужны. Сотовая связь отсутствует после прохождения перевала Дунта.



Передвижение по кулуару в начале участка R1-R2



Передвижение по перилам в начале участка R2-R3



Бурджула



4364 м.

На вершине Цахфедор-4068 м.

