

ОТЧЁТ
О ВОСХОЖДЕНИИ НА ВЕРШИНУ КОАЗОЙ – ЛОАМ (КЯЗИ) ПО
ЛЕВОЙ ЧАСТИ ЮГО- ЗАПАДНОЙ СТЕНЫ 6А КАТЕГОРИИ
СЛОЖНОСТИ КОМАНДОЙ СТАВРОПОЛЬСКИЙ КРАЙ – 2
ЗА ПЕРИОД с 04.02.2020 по 13.02.2020

2020 г.

Паспорт восхождения

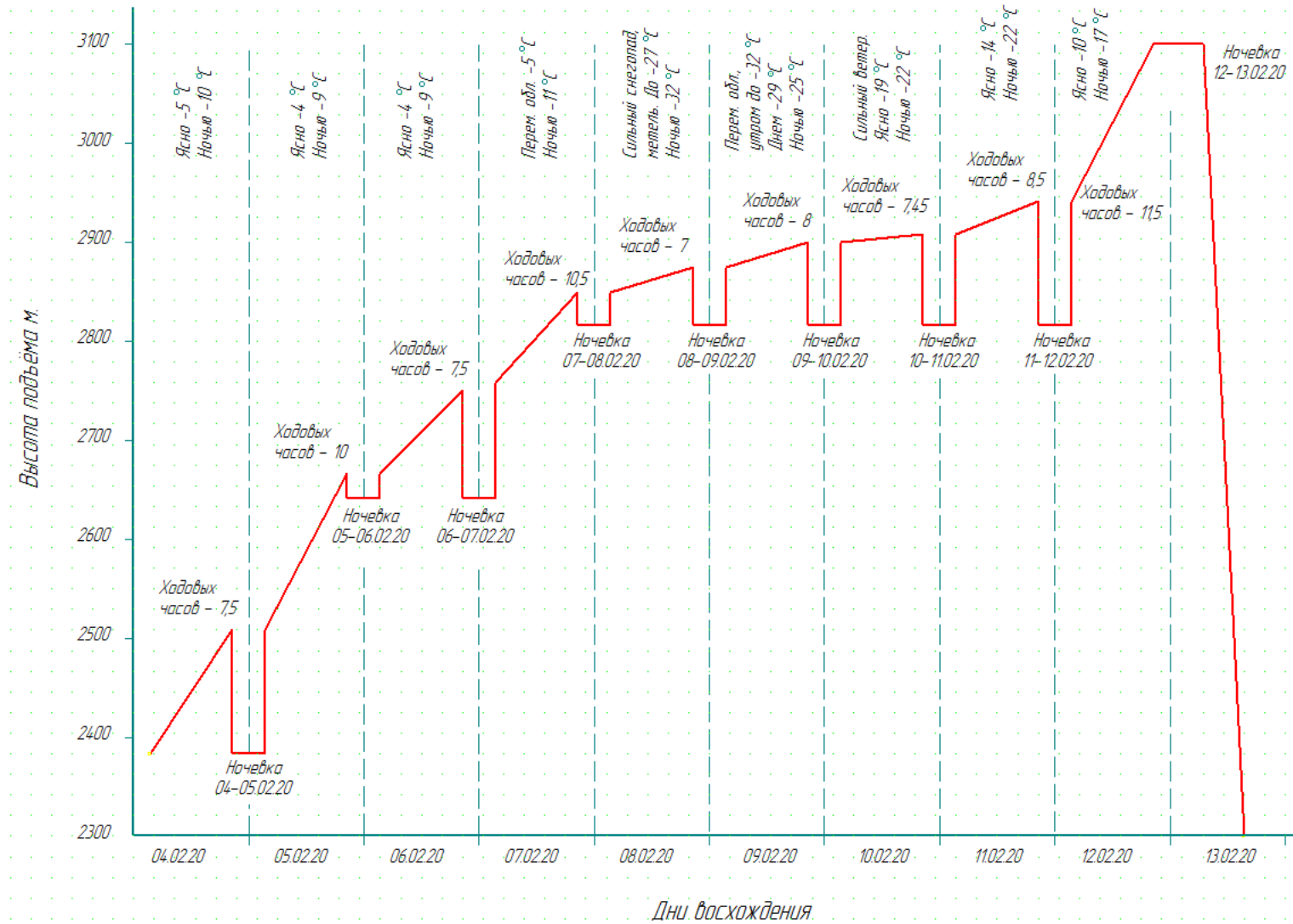
| | | |
|------|---|--|
| | 1. Общая информация | |
| 1.1 | ФИО, спортивный разряд руководителя | Ливинский Сергей Аликович, КМС |
| 1.2 | ФИО, спортивный разряд участников | Будников Александр Петрович, 1 сп.р. Иванов Алексей Николаевич, 1 сп.р. Решетник Сергей Владимирович, 1 сп.р. |
| 1.3 | ФИО тренера | Енин Владимир Ильич |
| 1.4 | Организация | Ставропольская Краевая Федерация Альпинизма |
| | 2. Характеристика объекта восхождения | |
| 2.1 | Район | Кавказ от пер Крестовый до в. Шавиклде |
| 2.2 | Ущелье | Альплагерь Кязи |
| 2.3 | Номер раздела по классификационной таблице 2013 года | п. 2.9 |
| 2.4 | Наименование и высота вершины | Коазой–Лоам (Кязи Центральная) 3100 м |
| 2.5 | Географические координаты вершины (широта/долгота), координаты GPS *(1) | |
| | 3. Характеристика маршрута | |
| 3.1 | Название маршрута | по лев. части ЮЗ стены |
| 3.2 | Предлагаемая категория сложности | 6Б |
| 3.3 | Степень освоенности маршрута | 2-е прохождение |
| 3.4 | Характер рельефа маршрута | Скальный |
| 3.5 | Перепад высот маршрута (указываются данные альтиметра или GPS) | 730 м |
| 3.6 | Протяженность маршрута (указывается в м.) | 1260 м |
| 3.7 | Технические элементы маршрута (указывается суммарная протяженность участков различной категории сложности с указанием характера рельефа (ледово-снежный, скальный)) | IV кат. сл. скалы– 380 м. V кат. сл. скалы -280 м. VI кат. сл. скалы - 290 м. VI + кат. сл. скалы - 220 м. Скалы VI, A2 – 245 м Скалы VI, A3 – 37 м |
| 3.8 | Средняя крутизна маршрута, (°) | 64 |
| 3.9 | Средняя крутизна основной части маршрута, (°) | 80 |
| 3.10 | Спуск с вершины | По 4Б кат. сложности в альплагерь Кязи |
| 3.11 | Дополнительные характеристики маршрута | Летом воды нет |
| | | |

| | | |
|-----|--|---|
| | 4. Характеристика действий команды | |
| 4.1 | Время движения (ходовых часов команды, указывается в часах и днях) | 78 ходовых часов, 9 дней |
| 4.2 | Ночевки | Площадка, полка, грот |
| 4.3 | Время обработки маршрута *(3) | _____ часов, _____ дней |
| 4.4 | Выход на маршрут | 8.27, 4 февраля, 2020 |
| 4.5 | Выход на вершину | 19.25, 12 февраля, 2020 |
| 4.6 | Возвращение в базовый лагерь | 15.00, 13 февраля, 2020 |
| | 5. Характеристика метеоусловий *(4) | |
| 5.1 | Температура, °С | 04 - 07.02.2020 днем -3– -5 ночью до -10; 08.02.2020 к вечеру до -27; 09.02.2020 утром до -32, днем -27– -30; 10.02.2020 днем до -25; 11-12.02.2020 днем до -14; 13.02.2020 днем до -10. |
| 5.2 | Сила ветра, м/с | 08-09.02.2020 до 10 м/с; 10.02.2020 до 15 м/с |
| 5.3 | Осадки | 08.02.2020 сильный снегопад |
| 5.4 | Видимость, м | |
| | 6. Ответственный за отчет | |
| 6.1 | ФИО, e-mail, тел | Ливинский Сергей Аликович LiS-nc@yandex.ru +7(918)741-16-18 |



Рисунок 1 Вид на маршрут

График восхождения



Обзор района восхождения

Вершина Коазой- Лоам Центральная расположен в Скалистом хребте Большого Кавказа, в участке хребта между реками Терек (на западе) и Асса (на востоке). Вершина Коазой- Лоам Центральная входит в массив Коазой- Лоам в который также входят Главная и Восточная вершинама. Ранее в классификаторе вершины массива имели название «Гиреч», после «Гайкомд».

Маршрут восхождения и подходы под него расположены на территории Джейрахского района республики Ингушетия.

Пере восхождением базироваться удобнее всего в альплагере «Кязи», 100 метров не доезжая до поворота на пограничную заставу «отделение Бешт»,. Пограничные пропуска в район вершин Коазой- Лоам не требуются, однако на заставе предупредить о своем присутствии в районе необходимо.

Сотовая связь только сети Билайн, Мегафон, а наверху и на стене - МТС. Погода в районе довольно стабильная, периоды снегопада длятся 2- 3 дня, снег на маршрутах сходит очень быстро. Это стоит учитывать при длительных стенных восхождениях.

Подход под маршрут около полутора часов. Двигаться в направлении южных стен вершины Гайкомд Гл. по травянистому гребню, не доходя до стены 300 метров, на выполаживании гребня, выше уровня леса свернуть вправо и пересечь кулуар между вершинами Коазой- Лоам Гл. и Коазой- Лоам Центр. Далее вверх около 100 м, начало маршрута справа от огромной ниши в стене. В нише возможна комфортная ночевка.

Хребет Гайкомд сложен из осадочных пород известняка. Рельеф стены очень напоминает Крымские стены: Морчеку, Форосский Кант, Сокол. Маршрут восхождения пролегает по наиболее монолитной части стены Коазой- Лоам Ц, разрушенным является лишь небольшой участок на второй веревке над нишей.

Тактические действия команды

В феврале 2020г команда Ставропольский край - 2, приняла участие в очном Чемпионате России по альпинизму в техническом классе. При жеребьевке команда выбрала данный маршрут, хотя насколько нам было известно, второго восхождения не было, а описание маршрута занимало три строчки. Очень помогло, что автор маршрута Е. Дмитриенко проконсультировал нас.

4 февраля 2020 г. команда Ставропольский край -2 в составе Ливинский С.А., Будников А.П., Иванов А.Н, Решетник С.В., вышла из базового лагеря, в 6 утра. В 8:10 были под началом маршрута и начали работать в 8:25. За весь день удалось пройти 3 веревки по 50 м. Вторая веревка заняла много времени, поскольку проходит по разрушенной части стены, с множеством заклиненных камней внутри и слоистой породе усложняющей страховку и не позволяющей организовать надежные точки. К вечеру «сел» туман и похолодало, что вынудило закончить работу на 40 мин. раньше запланированного. Лидировал Ливинский С.А., страховал Будников А.П.. Иванов А.Н, Решетник С.В. наблюдали с земли.

На следующий день погода улучшилась и работа возобновилась работала связка Иванов А.Н, Решетник С.В., Решетник лидировал. В этот день удалось «оторваться» от земли и ночевали уже на маршруте на участке R4.

Далее работа на маршруте осуществлялась связками попеременно. Весь день работала одна связка, например Будников - Ливинский , а связка Иванов -Решетник отдыхала или работала на баулах. На следующий день происходила смена и работала «отдохнувшая» связка.

Сильно снизило скорость прохождения маршрута ухудшение погоды наступившее 08.02.20 г.. Пошел снег и температура стремительно падала. Из – за разности температур скалы и окружающего воздуха снег облепил скалу и щели под фифу или якоря приходилось искать после основательных и длительных раскопок руками в перчатках. Перчатки естественно быстро намокли, а ручки замёрзли. Ко всему прочему после обеда температура начала стремительно падать. В этот день лидировал Ливинский, страховал Будников. Повезло, что ночевали в гроте. На следующий день работали Иванов –Решетник (Лид.) снегопад прекратился но было ещё холоднее. В последствии мы узнали, что температура в этот день была – 32 градуса С. Приходилось даже менять страхующего.

В последующие дни погода медленно, но верно улучшалась. Вместе с улучшением погоды росла и скорость передвижения на маршруте. 12.02.2020 мы вышли на вершину в 19.25.



Рисунок 2 Фото верхней части маршрута




Рисунок 3 Фото третьей четверти маршрута



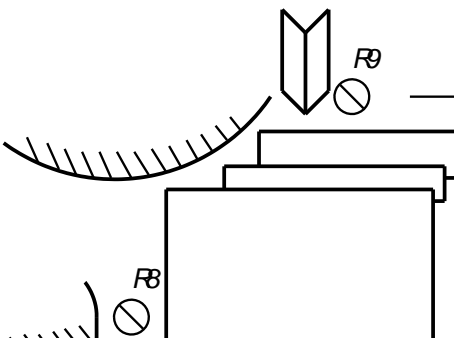
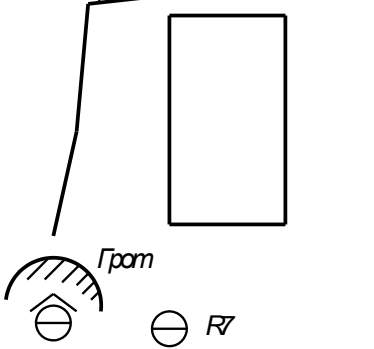
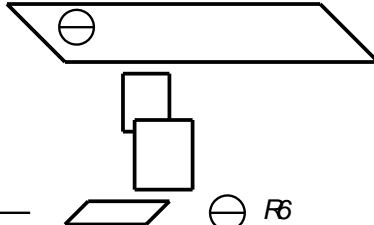
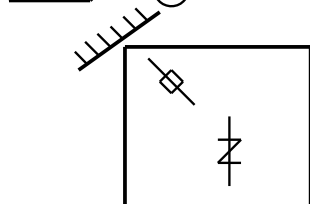
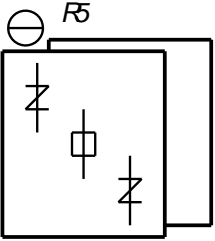
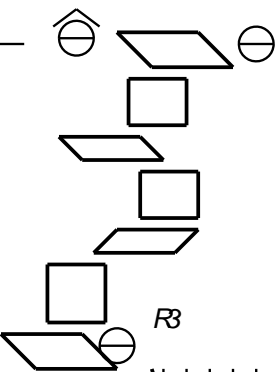
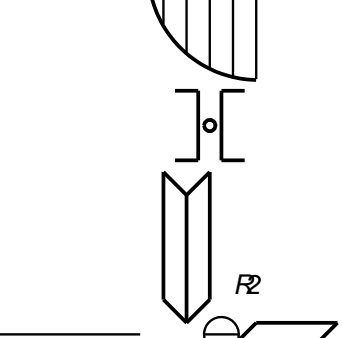
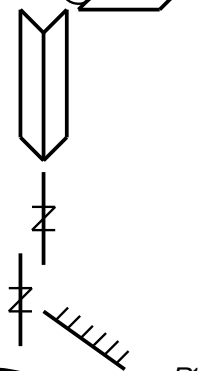
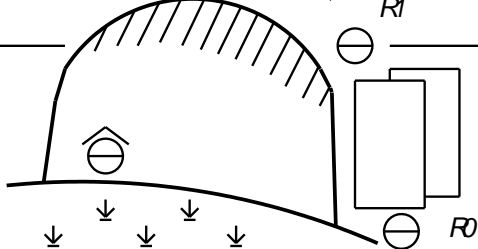


Рисунок 4 Фото второй четверти маршрута



Рисунок 5 Фото нижней части маршрута

| № участка | Наименование и количество крошечек | | | | Линия маршрута, в символах УИАА | Характеристика участка |
|-----------|------------------------------------|--------|--------------------|---------|---|-------------------------------|
| | Якорные крошечки | Фигуры | Закладные элементы | Штыбура | | |
| | $\frac{90}{46}$ | 53 | $\frac{182}{9}$ | 3 | | |
| 11 | 3 | | 62 | | Далее по маршруту 4Б до вершины | V- V, 200 м, 75- 80° |
| 10 | $\frac{15}{11}$ | 21 | $\frac{13}{2}$ | |  | V- VI , A2-A3, 200 м, 80- 90° |
| 9 | $\frac{17}{15}$ | 19 | 3 | 1 |  | VI +A2, 120 м, 80- 90° |
| 8 | $\frac{13}{8}$ | 13 | $\frac{8}{2}$ | 2 |  | VI +A3, 100 м, 80- 90° |
| 7 | 13 | | 8 | |  | V, 80 м, 75- 80° |
| 6 | $\frac{12}{10}$ | | $\frac{8}{2}$ | |  | V+, A3, 50 м, 80- 90° |

| № участка | Наименование и количество крючьев | | | | Линия маршрута, в символах УИАА | Характеристика участка |
|-----------|-----------------------------------|--------|--------------------|---------|--|------------------------|
| | Якорные крючья | Фигуры | Закладные элементы | Штыбура | | |
| 5 | $\frac{7}{5}$ | | $\frac{10}{1}$ | |  | V, A1, 50 м, 80- 90° |
| 4 | 7 | | 42 | |  | V, 250 м, 75° |
| 3 | $\frac{11}{5}$ | | $\frac{15}{2}$ | |  | VI, A2, 100 м, 80- 85° |
| 2 | 5 | | 9 | |  | V, 80 м, 80° |
| 1 | | | 7 | |  | IV, 30 м, 75° |

Описание маршрута по участкам

0 -1. Начало справа от большой пещеры (ниши). Вверх до верхнего края пещеры: 30 м, свободное лазание 4 к.с., 75°. Рельеф монолитный.

1 -2. Далее над пещерой траверс влево вверх в направлении системы внутренних углов и щелей, уводящих прямо вверх: 30 м, свободное лазание 5 к.с., 80°. Бедная страховка, сильно разрушено.

2 -3. Вверх и немного влево по системе внутренних углов, щелей, затем камин с пробкой и под нависание: 100 м свободное лазание 6 к. с. с короткими участками ИТО, 80 - 85° А1.

Нависание обходится влево вверх на ИТО до выхода на полку: 10 м, 80 - 85°, А2.

3 -4. По полкам чередующихся небольшими стеночками вверх до рыжей стены: 250 м, 4 к.с., 75°.

4 – 5. Вверх немного влево по серии щелей и стеночек: 50 м, передвижение свободным лазанием с участками ИТО, 5+ к. с., 80 - 90°, А1.

5 – 6. По серии щелей и отколов вверх и немного влево с преодолением небольшого нависающего участка в конце (около 3м, проходится на ИТО А3): 50 м, передвижение на ИТО с участками свободного лазания, 5+ к. с., 80 - 90°, А3.

6 – 7. Вверх по заросшим травой скалам выход на полку с гротом: 80 м, 5 к.с., 75 - 80°. В гроте удобный бивуак на 4 человек.

7 – 8. От пещеры вправо траверс по полке 10 м, затем вверх к правому краю Г образного карниза: 100 м, передвижение на ИТО (фифы, якоря), 2 шлямбура, 6+ к. с., 80 - 90°, А3.

8 – 9. От края Г образного карниза траверс вправо (фифы, якоря) с небольшим набором высоты в обход нависания с скалами рыжего цвета: 120м, 6+ к. с., 80 - 90°, А3.

9 – 10. Вверх вдоль системы щелей и внутренних углов по их правой стенке до соединения с маршрутом 4Б «Коазой – Лоам по ЮЗ ребру, Логинов И., 2017 г.». Соединение с маршрутом 4Б в углу с участком рыжих сильно разрушенных скал (около 7 м, проходится на ИТО А3): Около 200 м, есть участки свободного лазания 5 - 6 к.с. по 15 – 20 м каждый, но в основном (70 %) на ИТО, 80 - 90°, А2 – А3.

10 – 11. Далее до вершины по маршруту 4Б «Коазой – Лоам по ЮЗ ребру, Логинов И., 2017 г.». Около 150 м лазание 4 – 5 к.с.



Рисунок 6 Фото – работа на участке R1 – R2



Рисунок 7 Фото – перила на участке R2 – R3



Рисунок 8 Фото – работа 08.02.2020 на участке R7 – R8



Рисунок 9 Фото – работа 08.02.2020 на участке R7 – R8 вид от входа в грот



Рисунок 10 Фото – работа 09.02.2020 на участке R7 – R8




Рисунок 11 Фото – работа на участке R9 – R10 перед выходом на гребень



Рисунок 12 Фото – утро 13.02.2020 на вершине