

## **ОТЧЁТ**

о первопрохождении

на вершину Долomit Южный по Юго-Западному ребру  
ориентировочно 4Б категории сложности

команды Воронежской области


06.08.2021

# I. ПАСПОРТ ВОСХОЖДЕНИЯ

	<b>1. Общая информация</b>	
1.1	ФИО, спортивный разряд руководителя	Дмитриенко Евгений Владимирович, МС
1.2	ФИО, спортивный разряд участников	Данилкова Екатерина Борисовна, КМС
1.3	ФИО тренера	Торшин Михаил Викторович
1.4	Организация	ВРОО "Спортивная федерация альпинизма"
	<b>2. Характеристика объекта восхождения</b>	
2.1	Район	От перевала Нахар до перевала Чиперазау
2.2	Ущелье	Кичкинекол
2.3	Номер раздела по классификационной таблице	2.3
2.4	Наименование и высота вершины	Доломит Южный, 3719 м
2.5	Географические координаты вершины (широта/долгота), координаты GPS	-
	<b>3. Характеристика маршрута</b>	
3.1	Название маршрута	по Юго-Западному ребру
3.2	Предлагаемая категория сложности	4Б
3.3	Степень освоенности маршрута	Первопрохождение
3.4	Характер рельефа маршрута	Скальный
3.5	Перепад высот маршрута (указываются данные альтиметра или GPS)	319
3.6	Протяженность маршрута (указывается в м.)	370
3.7	Технические элементы маршрута (указывается суммарная протяженность участков различной категории сложности с указанием характера рельефа (ледово- снежный, скальный))	I кат. сл. скалы - 0 м. II кат. сл. скалы - 20 м. III кат. сл. скалы - 65 м. IV кат. сл. скалы - 25 м. V кат. сл. скалы - 220 м. VI кат. сл. скалы - 30 м.
3.8	Средняя крутизна маршрута, (°)	57
3.9	Средняя крутизна основной части маршрута, (°)	65
3.10	Спуск с вершины	Через спусковой кулуар, справа от вершины
3.11	Дополнительные характеристики маршрута	-
	<b>4. Характеристика действий команды</b>	
4.1	Время движения (ходовых часов команды, указывается в часах и днях)	5 часов
4.2	Ночевки	-
4.3	Время обработки маршрута	-
4.4	Выход на маршрут	05:23, 06.08.2021
4.5	Выход на вершину	10:20, 06.08.2021
4.6	Возвращение в базовый лагерь	16:00, 06.08.2021
	<b>5. Ответственный за отчет</b>	
5.1	ФИО, e-mail	Данилкова Е.Б., asddeb@mail.ru

## Линия маршрута

Общий вид






## Вид с перевала



- 1 - Доломит (Ю) по 3 стене с пер. Южный "Морковка", ЗБ  
2 - Маршрут пройденный командой



Линия начала маршрута

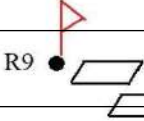
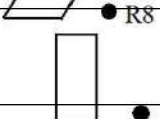
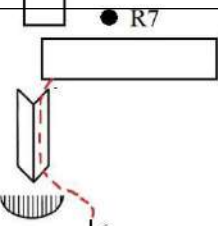
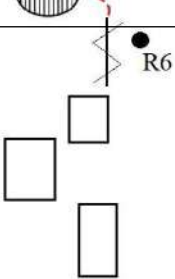
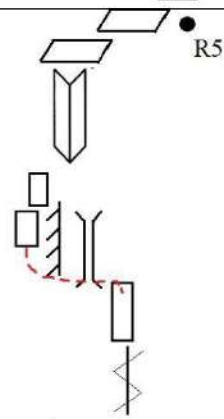
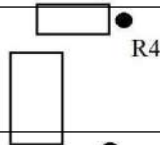
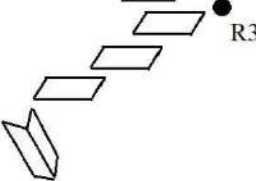
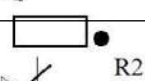
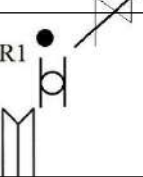




## Техническая фотография маршрута



Схема UIAA

№ участка	Наименование и количество крючьев					Линия маршрута в символах УИАА	Сложность участка в символах	Протяженность участка, м	Крутизна°
R8-R9							II	20	30
R7-R8							V-VI	60	70
R6-R7							V	60	60
R5-R6							IV-V	50	65
R4-R5							V	60	65
R3-R4							III	15	45
R2-R3							V	45	50
R1-R2							III	30	40
R0-R1							III	20	45

### Описание маршрута

№ участка	Описание	№ фото
R0-R1	20 метров по большому внутреннему углу влево вверх через камень-пробку. Страховка на якорях и камалотах. III к. тр., 45 градусов.	1
R1-R2	Вправо уходит разлом и вверх до следующей горизонтальной полки 30 метров. Страховка на якорях. Много свободно лежащих камней. Для безопасности лучше лезть по краю плит, крючья бить так, чтобы веревка не скидывала камни. III к. тр., 40 градусов.	2, 3, 4
R2-R3	По полке влево 5 метров и вверх, еще чуть левее по более пологому углу (60 градусов) до окончания рельефа около 20 метров. И потом по полочкам переход вправо вверх (40 градусов) 20 метров до небольшой травянистой полки. Лазанье местами непростое, отколы небольшие и хрупкие. Важно уметь выбирать крепкие карманы. V к. тр.	5
R3-R4	Слева от полки вверх до огромной полки. 15 метров, III к. тр., 45 градусов.	
R4-R5	От полки справа от выступа скалы вверх по серии щелей 10 метров (60 градусов). Затем по плите 5 метров и влево в основании узкого камина (широкой щели) и траверсом 8 метров влево за угол. Лазанье вверх по ступенькам 15 метров (80 градусов) и потом вправо в широкий угол. По углу вверх 10 метров до серии полок. Длина веревки 60 метров (65 градусов). Страховка на камалотах, крючьях. V категория.	6
R5-R6	Вверх вправо 15 метров, вверх влево 10 метров, потом опять вправо и вверх до серии щелей и полок. Основное направление вверх в основание внутреннего угла (пологий) V к. тр., 50 метров (65 градусов). Камалоты, крючья. IV категория.	7
R6-R7	Продолжаем двигаться в направлении угла. В угол удобно залезть с правого ребра, так как под углом нависание. Дальше по правой стороне угла вверх до огромной полки, которая длится далеко вправо. 60 метров, (60 градусов), страховка на камалотах. Перед выходом на полку есть живые камни. V к. тр.	
R7-R8	От полки вверх здесь есть большой выбор путей наверх, как минимум пять вариантов. 60 метров до предвершинной полки. Страховка – крючья, камалоты. 60 м, V - VI к. тр., 70 градусов.	8
R8-R9	До вершины пешком 20 метров, спуск справа по спусковому кулуару. II категория	



## Тактические действия команды

Восхождение совершалось из лагеря в лагерь. Лагерь располагался на острове перед поворотом на Доломитские ночевки, под взлетом, напротив вагончика, примерно, в часе ходьбы от альпбазы Узункол.

Команда вышла в 01:10, в 04:40 поднялась на перевал Южный, откуда траверсировав вправо начала маршрут в 05:23. Разница во времени обусловлена ожиданием рассвета и потепления скалы, а не длительностью подхода. От перевала до начала маршрута 10-15 минут. Просмотрели линию с бинокля на предмет живых плит и сложных ключевых участков, обсудили тактику движения, дождались рассвета, так как начинать движение в ночи и в холоде по незнакомому маршруту нам показалось неправильным.

В 05:23 подошли под маршрут, в 5:40 закончили работать первую веревку. В 06:24 находились на большой зеленой полке, пересекающей всю стену. По пути подъема встретили пару дюльферных петель из репшнура, старые, явно прошлых лет. Это говорит о том, что либо кто-то заблудился в тумане на спуске и ушел вниз раньше до основного дюльфера в Южный цирк, либо кто-то уже пытался первопроходить этот вариант ранее, но развернулся с середины.

В 10:20 на вершине Южного Доломита. К 12:00 спустились на перевал, в 14:15 привал на Доломитских озерах и обед. В 16:00 вернулись в альплагерь.

Восхождение совершалось одновременно в Красноярском стиле, промежуточные станции не организовывались, снаряжение передавали длинным репшнуром, что обуславливает быстрый темп прохождения маршрута. Лидер лез весь маршрут свободным лазанием, второй участник связки жумарил, собирая снаряжение и параллельно страховал через устройство Гри-Гри, контролируя и не допуская провисания основной веревки.

Погода ясная, не жаркая и без осадков, поэтому лезть было комфортно и приятно. В целом, маршрут достаточно монолитный и логичный.

Маршрут более разрушен в первой половине и более монолитен по второй части (после большой полки). До полки лазание несложное, приятное, надо обращать внимание на живые камни. После полки крутизна вырастает и лазание усложняется. Есть варианты пролаза чуть правее – чуть левее, рельеф богатый, страховаться можно как крючьями, так и двигаться по щелям, страховку организовывая френдами или камалотами.

На данном подходе классифицировано всего два маршрута как 4Б, при том, что они являются вариантами прохождения, следовательно, не могут быть засчитаны на разряд, поэтому район остро нуждается в маршрутах заявляемой категории сложности. Первопроходцы уверены, что данный маршрут будет пользоваться популярностью из-за доступности старта и близости дюльферов, а также из-за безопасности, так как ЮЗ ребро Южного Доломита достаточно монолитно.



## Фотоиллюстрации




Фото 1 - Участок R0-R1





Фото 2 - Участок R1-R2





Фото 3 - Участок R1-R2, уход вправо на второй веревке






Фото 4 - выход на первую полку на ребре





Фото 5 - продолжение маршрута с первой полки





Фото 6 - третья веревка после полки выводит в самую пологую часть стены






Фото 7 - четвертая веревка после полки выводит на большую полку в 70 метрах от вершины






Фото 8 - заключительная веревка





Фото 9 - участник на перилах