

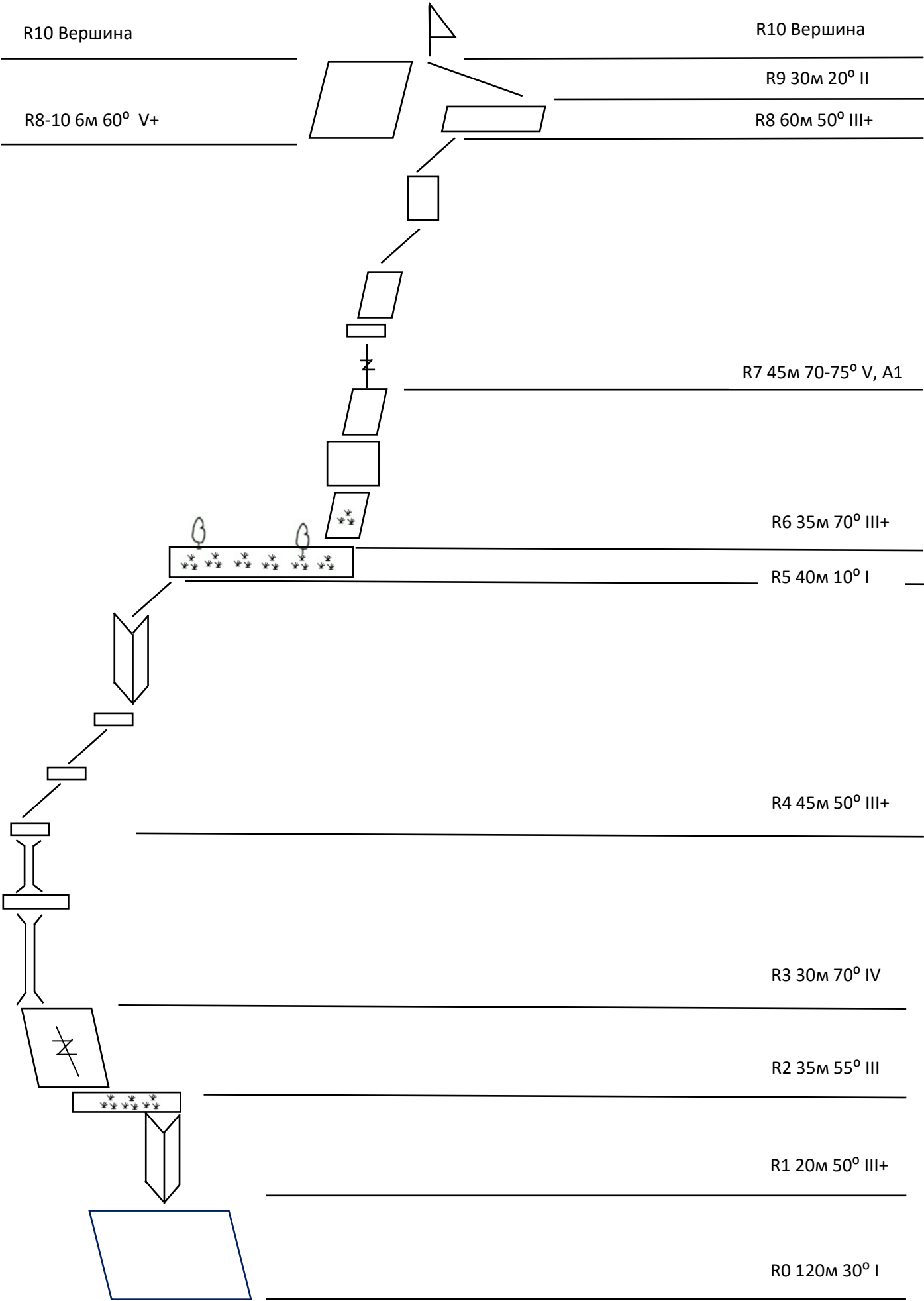
Паспорт

1. Класс скальный
2. Западный Саян, хребет Ергаки
3. Пик Зеркальный, через полку западного гребня.
4. Предлагается 3Б к.сл., первопрохождение.
5. Перепад высот –280м
Общая протяженность - 340м
Средняя крутизна всего маршрута –45град.
Крутизна ключа – 70-75град.
Протяженность участком IV, V кт.тр. – 75-80м.
6. На маршруте использовано:
Фифы – 2шт,
Крючья якорные – 7шт,
Стопера – 8 шт,
Френды – 30шт.
7. Ходовых часов 12, дней 1.
8. Ночевок на маршруте не было.
9. Руководитель: Патутинский Александр Николаевич I
Участники: Дитерле Евгения Васильевна II
10. Тренер команды: Суворкина Людмила Давыдовна КМС
11. Выход на маршрут: 7:00 11 августа 2021г.
Вершина: 23:00 11августа 2021г.
Возвращение: 1:00 12 августа 2021г.
12. Восхождение организовано – Красноярская Городская Федерация Альпинизма в рамках ВАЛ Ергаки

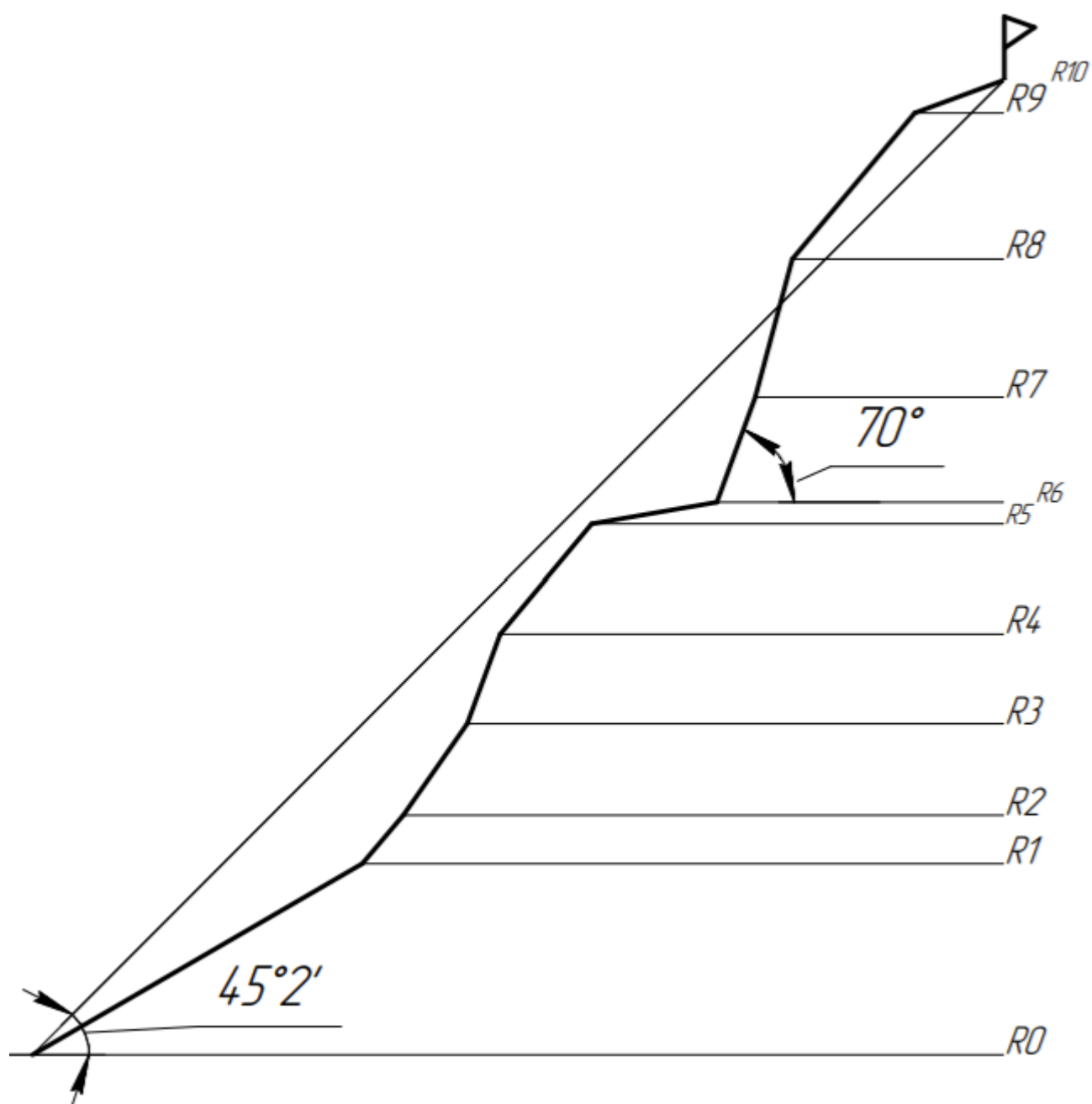
13. Техническая фотография маршрута



14. Схема маршрута



15. Профиль маршрута.



16. Краткое описание маршрута:

- **R0-R1** Мокрая высокая трава, скользко, встречается живой курумник.
- **R1-R2** Лежащий угол с нависающей справа стеной, мокрый, страховка легко организуется.
- **R2-R3** Травяная полка переходящая в катушку с щелью.
- **R3-R4** Два идущих подряд камина, разделенные травяной полкой, выход на гребень. Хорошо идут френды средних размеров.
- **R4-R5** Гребневая часть маршрута, лазание свободное, страховка легко организуется.
- **R5-R6** Траверс вправо по травяной полке с соснами.
- **R6-R7** Рельефная стена, заросшая травой: щели под френды до 1 номера есть, главное откопать. По травяной полке выход на гребень.
- **R7-R8** Щели, разделенные полками. Ключевой участок маршрута – 30 метровая катушка. Рельефа мало. Проблемно организовать точки страховки. Хорошо идут якорные крючья, но надежно забить проблемно – щель глухая. Возможно ИТО А1.
- **R8-R9** Щель вправо, ведущая к травяным полкам на плечо Птицы. Возможно прохождение внешнего угла через 10метровых дюльфер, с дальнейшим лазанием по той же щели.
- **R9-10** Выход на вершину по маршруту 1Бз.

В хорошую погоду, по сухим скалам возможно прохождение от станции R8 “в лоб” по наклонной плите “катушке” длиной 6 метров с выходом на предвершинную полку. Рельеф катушки беден, в основном трение. Страховка на катушке не организовывается.




Участок R2-R3. Ви,



Траверс R5-R6



Начало участка R7-R8:



Выход с ключа маршрута. Вид с R8:

