

3А

60

~~119~~

В. Снежная Э. кулуар С. гребня
Дракин А.В.

Алтай.

4.05.92г.

пер. №1
от 10/хн-92, п.4
2Б и п., как
Зубаев.

ПАСПОРТ

1. Класс снежно-ледовый.
2. Алтай Северо-Чуйский хребет, ущелье Актру.
3. В. Снежная по западному кулуару северного гребня.
4. Предлагается 2Б к. сл. первопрохождение.
5. Перепад высот 1700 м., протяженность 12 км./от базового лагеря на ГМС Актру/.
6. Ходовых часов 11.
7. Руководитель Дракин А.В. КМС.
Участники Рузин Д.Д. 2 раз.
Мухава В.Н. 1 раз.
Охтименко И.И. 2 раз.
8. Проводящая организация клуб "Сибвест" г. Барнаул.



--- Видимый путь } подъем
..... не видимый путь }
-.-.-.- путь спуска
(2А к.ел.)

фото 1
(снято с в. Кзылташ.
на картограмме р-на
точка 31)



R6
R5
R4
R3
R2
R1

--- путь
подъема
-.-.- путь
спуска

Фото 2 (снято с точки Ф2 на картошке р-на)

в. Снежная

в. УПЧ


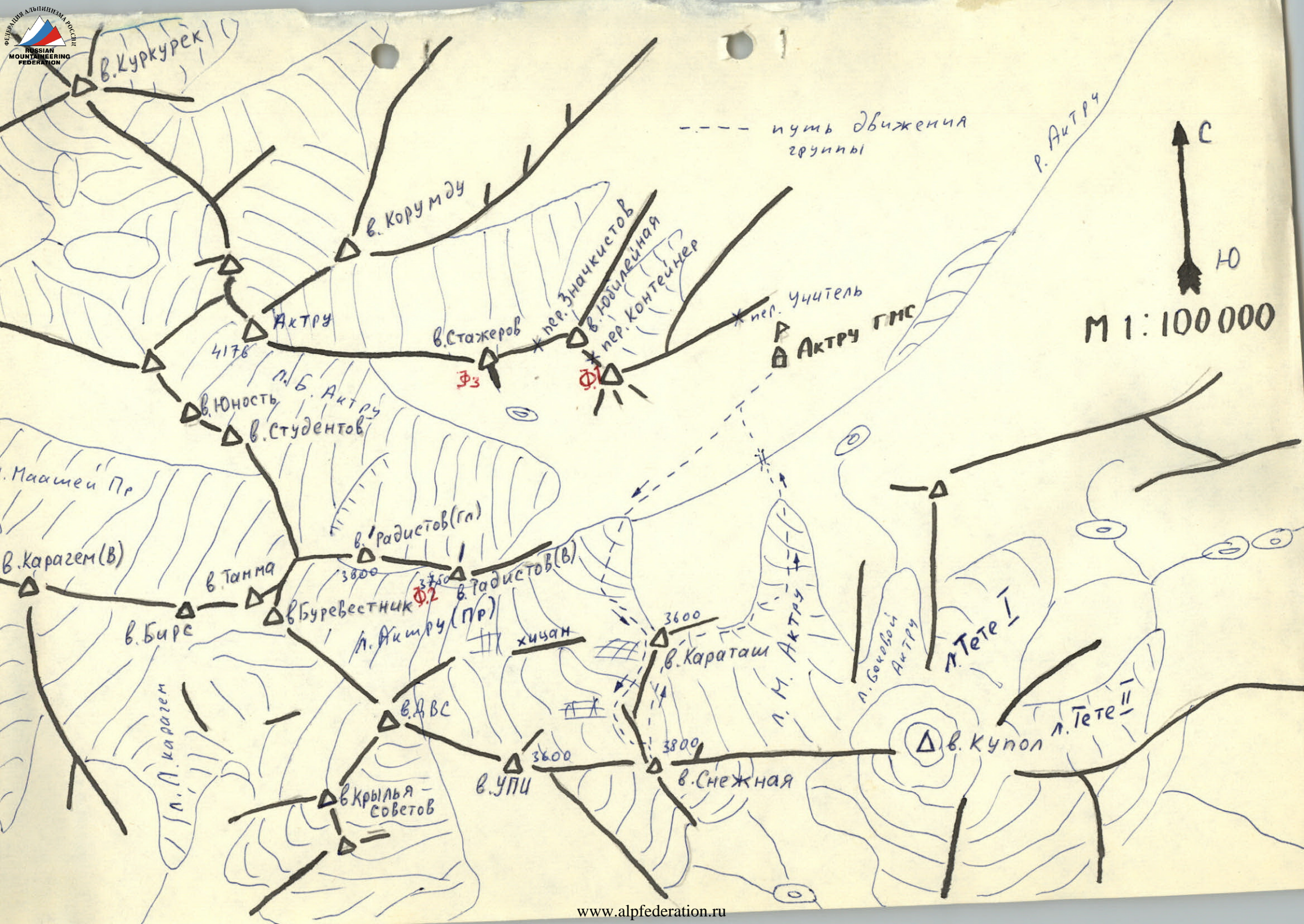



фото 3 (снято с точки 32 на картограмме р-на)

- - - маршрут в. Снежная 3. кулуар Сгр 2Б к. сл. (ориентировочно)
- . - . - маршрут в. УПЧ с С. 2Б к. сл.



в. Снежная 3800 м.



R ₀ -R ₁	300 м	25-30°	II +	R ₃ -R ₄	400 м	10-15°	I
R ₁ -R ₂	400 м	20-25°	I	R ₄ -R ₅	300 м	25-35°	II
R ₂ -R ₃	250 м	25-30°	I +	R ₅ -R ₆	250 м	20-30°	II +

--- путь подъема

Описание маршрута.

От базового лагеря, расположенного на ГМС Актру, двигаться вдоль реки Актру и далее по морене л. Пр. Актру до ледопада, расположенного между в. Караташ и хищаном. Время движения \approx 1-1,5 часа. Под ледопадом связаться. Ледопад преодолевается \bar{X} либо под склонами в. Караташ, либо по центру с тщательной крючьевой страховкой. Движение справа по ходу под склонами хищана объективно опасно. Время прохождения ледопада 1-2 часа. Вторая ступень ледопада преодолевается слева по ходу под склонами северного гребня в. Снежная. Время 2 часа. Далее двигаться вдоль северного гребня в. Снежная по верхнему полю ледника почти до ледовых склонов, спускающихся с вершины. В этой части в гребне расположен кулуар, широкий в низу и сужающийся вверху. Время движения до кулуара 2 часа. Подъем на северный гребень проходит по этому кулуару. В узкой части кулуара движение проходит по льду с крючьевой страховкой. Время 2 часа. Северный гребень переходит в снежно-ледовый купол вершины. В верхней части, перед выходом на вершину приходится преодолеть ледовый склон 80-100 м. крутой в нижней части, выходящий в верхней. Движение с крючьевой страховкой. Время выхода на вершину 1-1,5 часа. Спуск по маршруту 2А к. сл. через л. М. Актру. Время спуска 2-3 часа.