ОТЧЁТ
О ПЕРВОПРОХОЖДЕНИИ НА ВЕРШИНУ МЕЧТА
ПО МАРШРУТУ «Der fliegende Hollander»
по первому бастиону Западной стены Южного гребня
6А КАТЕГОРИИ СЛОЖНОСТИ
КОМАНДОЙ «НЕВОЗМОЖНО – ЭТО НЕ НАВСЕГДА…»
ЗА ПЕРИОД с 12.07.2020 по 12.07.2020

2020

I. ПАСПОРТ ВОСХОЖДЕНИЯ

	1. Общая информация	
1.1	ФИО, спортивный разряд руководителя	Глазунов Евгений Владимирович, МС
1.2	ФИО, спортивный разряд участников	Сыщиков Анатолий, МС Панова Алёна Михайловна, КМС
1.3	ФИО тренера	Глазунов Евгений Владимирович
1.4	Организация	Клуб «Горы Байкала», проект «Невозможно – это не навсегда…»
	2. Характеристика объекта восхождения	
2.1	Район	Южно-Муйский хребет
2.2	Ущелье	Реки Левый Укуолкит
2.3	Номер раздела по классификационной таблице 2013 года	9.11
2.4	Наименование и высота вершины	Мечта, 2590 м
2.5	Географические координаты вершины (широта/долгота), координаты GPS ***(1)**	55°30'35.4"N 112°39'16.7"E
	3. Характеристика маршрута	
3.1	Название маршрута	«Der fliegende Hollander» по первому бастиону Западной стены Южного гребня
3.2	Предлагаемая категория сложности	6А
3.3	Степень освоенности маршрута	первопрохождение
3.4	Характер рельефа маршрута	Скальный
3.5	Перепад высот маршрута (указываются данные альтиметра или GPS)	800 м
3.6	Протяженность маршрута (указывается в м.)	1110 м
3.7	Технические элементы маршрута (указывается суммарная протяженность участков различной категории сложности с указанием характера рельефа (ледово-снежный, скальный))	I кат. сл. скалы - 0 м. II кат. сл. скалы – 50 м. III кат. сл. скалы – 55 м. IV кат. сл. скалы – 90 м. V кат. сл. скалы - 415 м. VI кат. сл. скалы - 445 м. (6а – 135 м, 6b-6b+ – 270 м, 6с – 40м)
3.8	Средняя крутизна маршрута, (º)	71°
3.9	Средняя крутизна основной части маршрута, (º)	81°
3.10	Спуск с вершины	На север по кулуару, далее траверсом влево к БЛ
3.11	Дополнительные характеристики маршрута	Мокрые углы после дождя.

	4. Характеристика действий команды	
4.1	Время движения (ходовых часов команды, указывается в часах и днях)	10 ч 50 мин, 1 день
4.2	Ночевки	-
4.3	Время обработки маршрута	-
4.4	Выход на маршрут	5:00, 12.07.2020
4.5	Выход на вершину	16:40, 12.07.2020
4.6	Возвращение в базовый лагерь	19:30, 12.07.2020
	5. Характеристика метеоусловий	
5.1	Температура, ºС	
5.2	Сила ветра, м/с	
5.3	Осадки	10-20мм, 30 мин, гроза
5.4	Видимость, м	
	6. Ответственный за отчет	
6.1	ФИО, e-mail	Панова Алёна Михайловна, aljonchik1905@mail.ru 8-999-686-20-78

II. ОПИСАНИЕ ВОСХОЖДЕНИЯ

1. Характеристика объекта восхождения

1.1. Общее фото вершины



Фото 1. Снято 11.07.2020 с реки Левый Укуолкит.

1.2. Фото профиля маршрута

Фото 2. Снято 15.07.2020 с подъема по Ю гр. на в. Чудовище.

1.3. Рисованный профиль маршрута

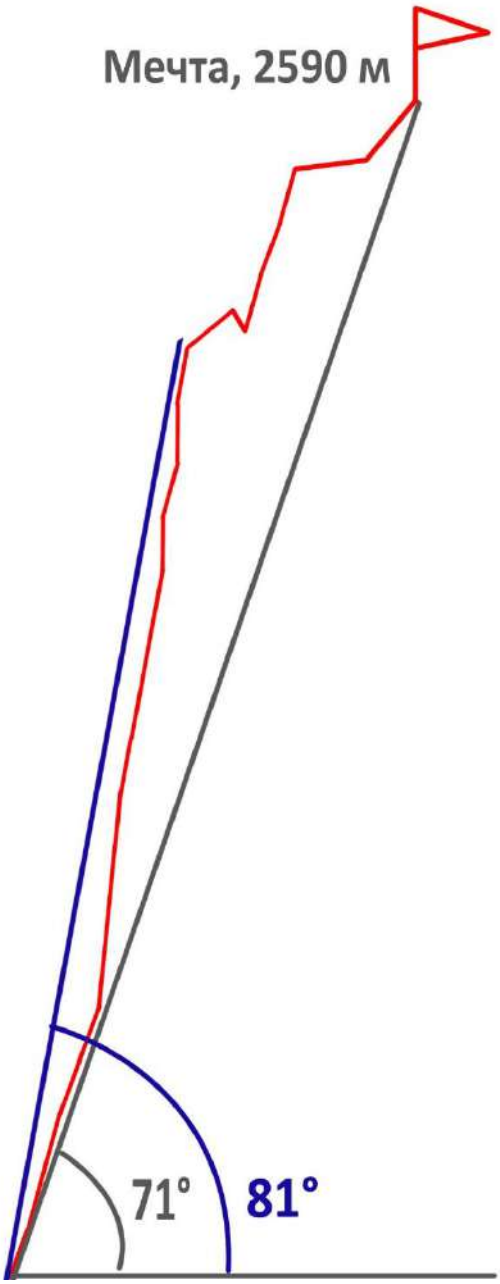

Фото 3.

1.4. Фотопанорама района

Фото 4. Фотопанорама ущелья под западной стеной пика Мечта, снято с пер. Аленка. Июль 2019.



Фото 5. Панорама района с вершины Бушуева на Запад. 15.07.2020

1.5. Картосхема района.

Фото 6.

Карта района.

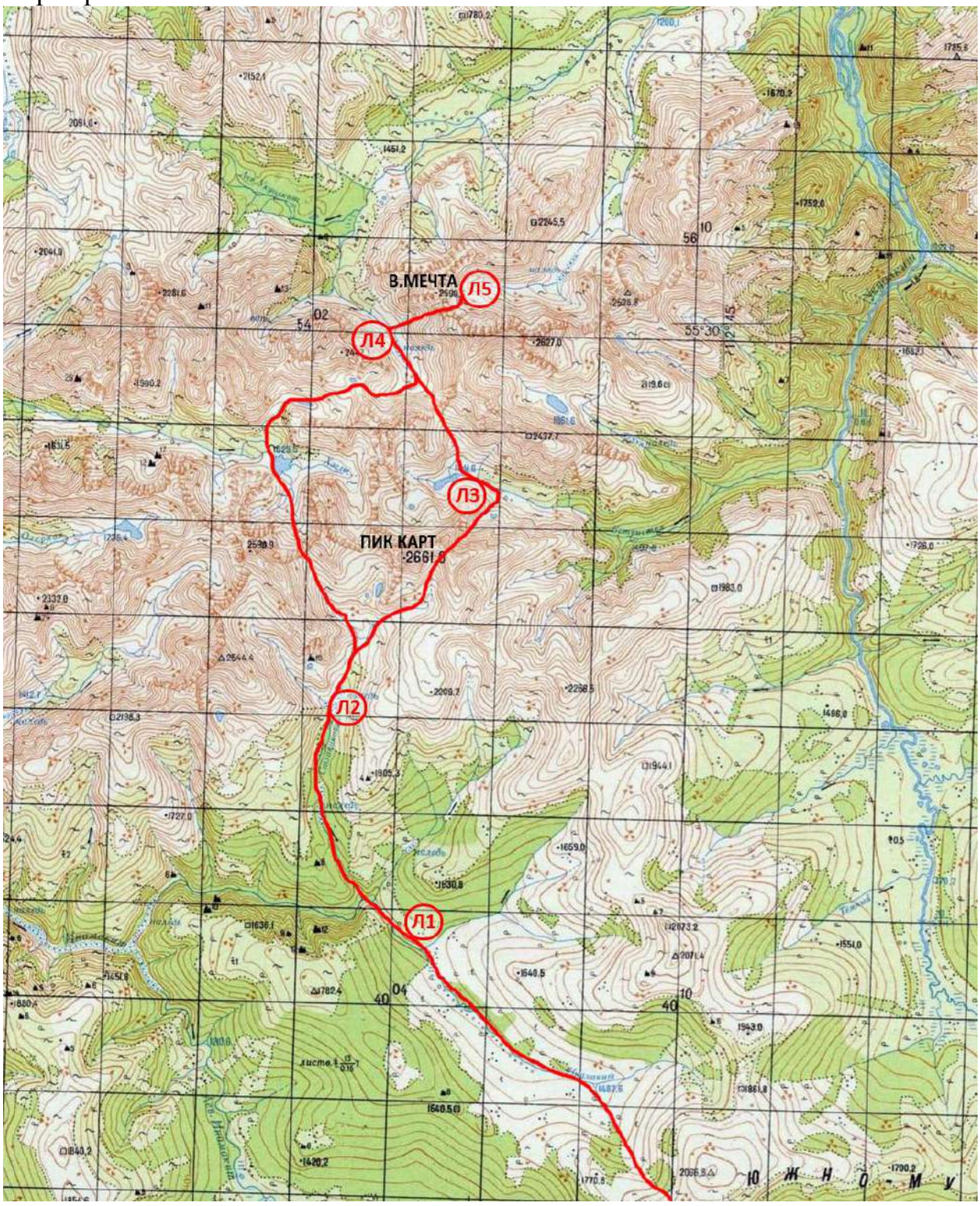

Фото 7. Путь экспедиции 2020г. Восхождение совершено из лагеря Л4.

Вершина Мечта располагается в юго-западной части Южно-Муйского хребта в верховье ущелья реки Левый Укуолкит. На данный момент на вершину проложено 4 маршрута командой проекта «Невозможно - это не навсегда» от 4Б до 6А к.с. включительно.

Ближайший населенный пункт – Баунт, расположенный в 400 км к северу от г. Читы, 120 км от пгт. Багдарин. Баунт – небольшая деревня, в которой можно найти ночлег на заброске, есть магазин. Сотовой связи нет.

От Баунта на север в направлении реки Аян и далее вдоль Малого Аяна подниматься до границы болот и леса около 20 км. Этот участок можно проехать на вездеходе, в конце вездеходной заброски организовывается основная база с запасами провианта и палатками, а также техникой для зарядки устройств в условиях экспедиции.

От базы двигаться в верховья реки Малый Аян и далее подъем на не категорированный перевал , 1900 м. Отсюда открываются виды на юго-западную часть Южно-Муйского хребта. С перевала спуститься к речке Инамакит и двигаться по правому ее берегу до впадения р. Стланиковая. Далее подъем по Стланиковой в ее верховья. Лагерь удобно организовать в зоне леса не доходя до второй наледи (на карте Л2, на схеме БЛ Карт). Характер рельефа на подходе сложный. На подъеме и спуске с перевала – курум. Верховья Инамакита заболочены, далее по берегу встречается звериная тропа. Подъем по Стланиковой преимущественно по руслу, по камням, выбирая более удобный путь вдоль берегов. Встречаются две наледи – ледяные массивы, образующиеся в результате послойного замерзания речных вод. Далее подход под Мечту (в лагерь Л4) через перевал Разведчиков – Акулью Пасть – перевал Алёнка (отображены на картосхеме).

---

2. Характеристика маршрута

2.1. Техническая фотография маршрута



Фото 8.

2.2. Номера участков на технической фотографии соответствуют номерам участков на схеме маршрута в символах УИАА

2.3. Схема маршрута в символах УИАА

Команда ставила себе цель пройти маршрут полностью свободным лазанием, снаряжение для ИТО на восхождение не брали, крюконоги не одевали.

Уровень лазания дан по французской системе.

№ участка	Линия маршрута в символах УИАА	Сложность участка в символах	Протяженность участка, м	Крутизна, °
21-22				
20-21				
19-20				
18-19				
17-18				
16-17				
15-16				
14-15				
13-14				
12-13				
11-12				
10-11				
9-10				
8-9				
7-8				
6-7				
5-6				
4-5				
3-4				
2-3				
1-2				
0-1				

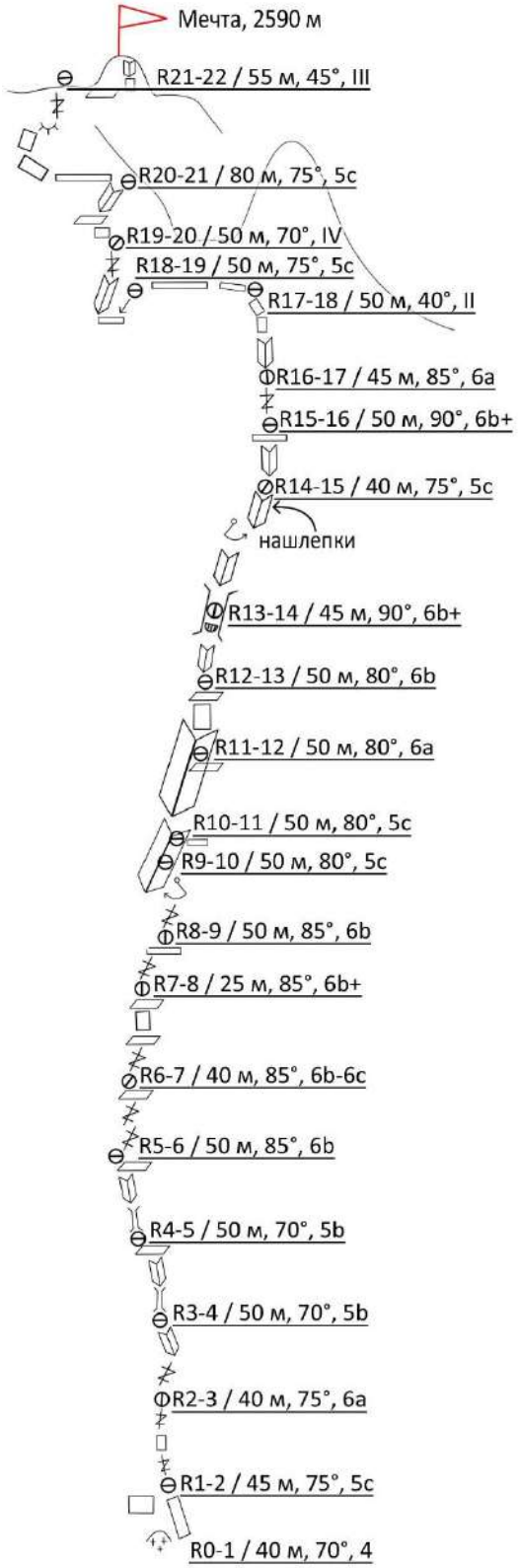

3. Характеристика действий команды

3.1 Краткое описание прохождения маршрута.
Общее направление на маршруте - на два последовательных угла на бастионе, хорошо читаемых с любого расстояния.

№ участка	Описание	Номер фото
0-1	Плиты с серией трещин. Двигаться влево, вверх, влево. Станция на небольшой полке.	
1-2	По плитам с нашлепками вверх, страховка затруднительна, трещины преимущественно глухие.	10
2-3	По щели вверх в мокрый угол.	11
3-4	По мокрому камину и углу выход на полку.	12
4-5	По плитам с серией трещин на основной ориентир – углы.	13
5-6	По плитам с серией трещин на основной ориентир.	
6-7	По плитам с серией трещин на основной ориентир.	
7-8	По плитам с серией трещин на основной ориентир.	14
8-9	По трещине/щели вверх, переход маятником влево в основание первого большого угла.	15
9-10	Вверх по углу	16
10-11	Вверх по углу.	17
11-12	По логике вверх.	
12-13	По логике вверх, станция над небольшим карнизом.	18
13-14	По углу вверх, переход маятником вправо во второй большой внутренний угол.	19
14-15	По углу вверх, станция на удобной полке.	20
15-16	По щели во внутреннем углу вверх.	21
16-17	По углу и плитам вверх, выход на полку под бастионом.	
17-18	Влево по пологим полкам, в обход бастиона.	
18-19	Полки упираются в плиту – спуск около 5 м влево в обход до рельефа: по углу и щели вверх, станция на косой полке.	22
19-20	По стенкам и углу выход на гребень.	23
20-21	По полкам вдоль гребня до серии стенок, далее наверх до гребня	24
21-22	По гребню в сторону вершины направо. Башня обходится справа.	25

Фото 10. Участок 1-2. Вид со станции.

Фото 11. Участок 2-3.

Фото 12. Участок 3-4. Над работающим человеком ориентир – два последовательных угла.

Фото 13. Анатолий страхует Евгения на участке 4-5.

Фото 14. Вид со станции на участок 7-8. Лидер на станции в конце участка.

Фото 15. Переход маятником влево. Участок 8-9.

Фото 16. Начало первого большого внутреннего угла. Участок 9-10.

Фото 17. Участок 10-11.

Фото 18. Участок 12-13.

Фото 19. Участок 13-14.

Фото 20. Вид со станции на участок 14-15.

Фото 21. Начало участка 15-16. Скалы мокрые после дождя.

Фото 22. Участок 18-19. Лидер спустился и обошел плиту слева по углу.

Фото 23. Участок 19-20.

Фото 24. Участок 20-21.По полкам вдоль гребня, далее на плиты.

Фото 25. Вершинная башня, обходится справа по движению и вверх по простым скалам.

3.2 Фото команды на вершине у контрольного тура

Фото 26. Слева направо, сверху вниз: Панова Алёна, Ткаченко Павел, Глазунов Евгений, Бойко Алексей, Сыщиков Анатолий.
Команда встретилась на вершине с Алексеем Бойко и Павлом Ткаченко, которые совершили первопрохождение по Южному гребню ор.4Б к.с.

3.3. Оценка безопасности маршрута: Маршрут логичный, четко привязан к рельефу, монолитен. Страховка местами затруднена из-за глухих щелей, станции в половине случаев средней надежности.

Варианты наличия связи на маршруте: с базовым лагерем под Западной стеной вершины Мечта прямая видимость, связь по рации.

Спуск в северном направлении около 50 м до узкой перемычки, далее по северо-западному кулуару, осыпному в верхней части и снежно-ледовому в нижней.
Первую веревку кулуара спускались лазанием, можно организовать дюльфер. Рельеф очень разрушен, камнеопасно. Далее два дюльфера (по 60 м) по снегу и льду до плит на левой стороне кулуара. Отсюда можно спуститься лазанием или еще один дюльфер до осыпи.
Далее траверсом по осыпным склонам через перемычку в северо-западном гребне перейти в небольшой осыпной цирк, траверсировать его и через плечо спуститься в долину под западную стену.

4. Характеристика метеоусловий *(10)

4.1. Подтверждение данных, указанных в Паспорте восхождения, скриншотами метеосводок с сайтов: https://www.mountain-forecast.com, https://www.meteoblue.com, http://worldweather.wmo.int/en/home.html, https://meteoinfo.ru/forecasts, https://www.gismeteo.ru/

_____