

ОТЧЁТ

О первовосхождении на вершину Алексея Ботяна по
Северному гребню 3А категории сложности, командой
альпинистского клуба «Каскад», в период с 26 по 29 июля
2022 года

2023 год

I. ПАСПОРТ ВОСХОЖДЕНИЯ

№№ п.п.	1. Общая информация	
1.1	ФИО, спортивный разряд руководителя	Афанасьев И.О.-С. - МС
1.2	ФИО, спортивный разряд участников	Земляков Д.С.– 3 разр., Кравченко П.П. – 3 разр, Масленников М.П. – 3 разр, Сосов А.Н.– 3 разр, Хабаров А.С. – 3 разр
1.3	ФИО тренера	Крутиков Д.А.
1.4	Организация	АК Каскад
2. Характеристика объекта восхождения		
2.1	Район	Северная Осетия, Соудорский (Саудорский) хребет
2.2	Ущелье	Хуппара
2.3	Номер раздела по классификационной таблице 2013 года	2.2.7
2.4	Наименование и высота вершины	Алексея Ботяна, 4019 м.
2.5	Географические координаты вершины (широта/долгота), координаты GPS	42°07,9' С.Ш. 43°45,6' В.Д.
3. Характеристика маршрута		
3.1	Название маршрута	Северный гребень
3.2	Предлагаемая категория сложности	3А
3.3	Степень освоенности маршрута	Первовосхождение
3.4	Характер рельефа маршрута	Комбинированный
3.5	Перепад высот маршрута (указываются данные альтиметра или GPS)	300 м.
3.6	Протяженность маршрута (указывается в м)	500 м.
3.7	Технические элементы маршрута (указывается суммарная протяженность участков различной категории сложности с указанием характера рельефа (ледово-снежный, скальный))	I кат. сл. лёд/скалы/комбинация - 150/145/5м. II кат. сл. лёд/скалы/комбинация -0/70/0м. III кат. сл. лёд/скалы/комбинация -0/70/0м. IV кат. сл. лёд/скалы/комбинация – 0/60/0м. Движение по закрытому леднику - 100м. Спуск дюльфером (на спуске) – 2*50м.
3.8	Спуск с вершины	По пути подъема
3.9	Дополнительные характеристики маршрута	Наличие воды (снежники на Зап.склоне)
4. Характеристика действий команды		

4.1	Время движения (ходовых часов команды, указывается в часах и днях)	7 ходовых часов с ночевки озеро Хуппара
4.2	Ночевки	нет
4.3	Выход на маршрут	6.00, 28 июля 2022 г.
4.4	Выход на вершину	13.00, 28 июля 2022 г.
4.5	Возвращение в базовый лагерь	19.00, 28 июля 2022 г.
5. Ответственный за отчет		
5.1	ФИО, e-mail	Афанасьев И.О-С., igor131af@yandex.ru

II. ОПИСАНИЕ ВОСХОЖДЕНИЯ

1. Характеристика объекта восхождения



фото1: Общее фото вершины 4.08.2020г.



Фото2: Фото профиля маршрута (гребень и вершинная башня)



Фото:3 Фотопанорама района



Карта района

Обзор района восхождения.

Вершина 3939 м. расположена в центре Саудорского хребта. Хребет Саудор (с дигорского диалекта осетинского языка переводится как «черные камни»), расположен в восточной Дигории - в горном районе Республики Северная Осетия – Алания. Протяженность Саудорского хребта около 10 км. Фактически этот хребет является ответвлением Бокового хребта, который расположен южнее. Его высшая точка- вершина Саудор 4209 м., и от нее в Северо - Западном направлении отходит Саудорский хребет.


Саудорский хребет сложен древними горными породами: светло-серыми гранитами палеозоя, и плотными, сильно метоморфизированными глинистыми сланцами нижнего мезозоя. Есть несколько ледников, которые продолжают сокращаться. Самые крупные из них – Чилингини, Кадурхошхин, Хуппара, Цадоти.

На топографических картах, Саудорский хребет подписан с ошибкой - через букву «о», т.е. Соудор, но это не правильное написание. Средние высоты вершин в хребте около 4000 метров. На удивление, Саудорский хребет плохо освоен альпинистами, объясняется это видимо его отдаленностью от альплагерей Цейского ущелья и Западной Дигории. Туристами хребет наоборот хорошо освоен - в нем пройдено и описано более 20 перевалов. К 2017 году в Классификаторе альпинистских маршрутов был только один маршрут на вершины Саудорского хребта - это маршрут на Саудор с ледника Гулар, 2Б кат.сл.

Саудорский хребет расположен между бассейнами рек Караугомдон на Западе и Сардидон на Востоке.

Река Хуппара является левым притоком реки Сардидон, в ее верховьях расположен одноименный ледник, разделившийся на сегодняшний день на две части. В середине прошлого века в ущелье реки Хуппара, работали геологи, следы их деятельности до сих пор можно заметить – разведывательные штольни, остатки троп и т.п. Из верхней части ущелья Хуппара, через перевалы Хуппара Южный 1Б, или Весенний 2Б, можно спуститься к леднику Караугом в район Райской поляны. Между этими перевалами и расположена вершина 3939 м.

**Маршрут подхода от
с.Дунта (1780 м)
интервал с.Дунта-Озеро**



Описание подходов к маршруту.

Из города Владикавказ, на рейсовом автобусе нужно доехать до селения Дунта – около 120 км. Снизу в долину реки Сардидон не попасть из-за каньона в нижней части ущелья, поэтому от селения Дунта надо перейти перевал Казатывцег (у туристов перевал Дунта), высотой 2337 м. Для выхода на тропу к перевалу, надо войти в селение Дунта, перейти по мосту реку Даргом, потом спуститься вправо к мосту через реку Сонгутидон. Перейдя мост, выходим на старую тропу и по ней, за 2-3 часа выходим влево вверх на седловину перевала Казатывцег. Набор высоты от села Дунта около 600 м. С перевала спуск идет влево вниз по хорошей тропе. Через 30 минут доходим до коша, куда летом выгоняют скот на пастбища. Местные называют ущелье реки Сардидон – ущелье Скатином. Т.е. ущелье - хлев (для скота). Из-за замкнутости ущелья туда выгоняют скот на все лето, и животные там пасутся самостоятельно.

Пройдя кош, поднимаемся на берег Сардидона, и видим справа поток, впадающий в основную реку. Это река Хуппара. Пройдя выше слияния рек около 700 м., до места разлива Сардидона на рукава, переходим его вброд. Внимание! В первой половине лета, особенно к вечеру, или после дождей, поток может быть очень сильным! От перевала до места брода около 1,5 часов. Это удобное место для ночевки на подходе к маршруту.

Дальше выходим на склон над рекой, и по старой геологической тропе входим в ущелье Хуппара. Тропа идет в основном над рекой, траверсом левого (по ходу) склона ущелья. Местами тропа сильно заросла и ее плохо видно. Через 1,5 часа от места переправы подходим к крутому конгломератному склону, и здесь переходим вброд реку Хуппара на другой берег. Перейдя реку, идем вдоль нее в сторону видных впереди бараньих лбов. Пройдя крупный приток, впадающий справа, проходим еще около полукилометра, и снова переходим основную реку на другой берег. Здесь среди осыпей, выходим на старую выючную геологическую тропу. Тропа местами хорошо сохранилась, ее серпантины видны на космоснимках в программе Гугл Планета Земля.

По тропе, левее водопада, выходим наверх за бараньи лбы и двигаемся вправо. Дальше вправо вверх по осыпным мореным склонам, доходим до песчаных ночевок на высоте 3200 м. Слева от нас северные стены вершины Цахфедор, впереди видна вершина Хуппара. Координаты ночевки: 42°51'10.10" с.ш., 43°45'52.95" в.д. От брода через Сардидон 5-6 часов ходьбы.

2. Характеристика маршрута




Фото:4 Техническая фотография маршрута

Техническая характеристика участков маршрута:

№ участка	Характер рельефа	Категория сложности	Протяженность, м.	Вид и количество крючьев
R0-R1	Снежно-ледовый склон	1 кат.сл.	150 м.	-
R1-R2	Скальный гребень	1-2 кат.сл.	150 м.	-
R2-R3	Скальный гребень	2-3 кат.сл.	60 м.	-2 закл.
R3-R4	Скальный гребень	3-4 кат.сл.	40 м.	-3 закл.
R4-R5	Скальная полка, кулуар(камин)	3-4 кат.сл.	50 м.	-2 закл.

3. Характеристика действий команды

Краткое описание прохождения маршрута.

№ участка	Описание	Номер фото
R0-R1	По снежно-ледовому склону подняться на плечо Северного гребня Саудорского хребта: 1 к.сл. 150м.	Фото 5
R1-R2	С плеча гребня по разрушенным скалам выйти на перемычку между двумя жандармами держась левой стороны гребня: 1л.сл. 150м	Фото 6
R2-R3	С перемычки спуск 10м и по разрушенному кулуару выйти на гребень и далее движение по гребню: 60м 2-3 к.сл. Фото 3	Фото 7
R3-R4	Далее по гребню до предвершинного жандарма с перемычки которого приспустится на правую сторону 7-8 м до полки с удобным выступом: 40м. 3-5к.сл.	Фото 8
R4-R5	По полке пройти 10м и далее вверх по широкому скальному камину выйти на вершину: 50м. 3-4к.сл. Вершинная площадка не большая.	Фото 9



Фото 5: Снежно-ледовый склон. R0-R1




Фото 6: Гребень 150м. R1-R2.



Фото7: Гребень 60м. 2-3 к.сл R2-R3.



Фото8: Гребень 40м. 3-4 к.сл R3-R4.



Фото9: Выход на вершину. R4-R5



Фото10: Вершина пика Алексея Ботяна (вид с квадрокоптера)




Фото11: Вершина пика Алексея Ботяна (вид с квадрокоптера)

Выводы и рекомендации по маршруту.

Следов пребывания человека на вершине не обнаружено. На вершине установлена мемориальная табличка Алексею Ботяну.

Путь подъема группы на вершину Алексея Ботяна является самым оптимальным путем подъема на нее с Запада. Спуск с вершины лучше осуществлять по пути подъема, на спуске навешивали два дюльфера: с вершинной башни и перемычке между двух жандармов (участок R1- R2). Внимание – много живых камней!

Пройденный маршрут по Северному гребню безопасен, при должной тактике восхождения, и является самым легким путем подъема на вершину. Маршрут соответствует 3А категории сложности.

В отчёте использованы фотографии группы первовосхождения, и фотос сайта <https://caucatalog.ru>



ПРАВИТЕЛЬСТВО РОССИЙСКОЙ ФЕДЕРАЦИИ
РАСПОРЯЖЕНИЕ

от 30 ноября 2021 г. № 3397-р

МОСКВА

В соответствии с Федеральным законом "О наименованиях географических объектов" и на основании предложения Парламента Республики Северная Осетия - Алания для увековечения памяти советского разведчика, участника Второй мировой войны, Героя Российской Федерации полковника Ботяна А.Н. присвоить наименование "Алексея Ботяна" безымянной горе с координатами 42°49,9' северной широты, 43°45,6' восточной долготы и абсолютной высотой 4019 метров, расположенной на хребте Соудор на территории Ирафского района Республики Северная Осетия - Алания.

Председатель Правительства
Российской Федерации



М.Мишустин