

ОТЧЁТ
О ПЕРВОВОСХОЖДЕНИИ НА ВЕРШИНУ 3410 ПО МАРШРУТУ ПО
СЕВЕРО-ЗАПАДНОМУ ГРЕБНЮ 1Б КАТЕГОРИИ СЛОЖНОСТИ
КОМАНДОЙ СТАВРОПОЛЬСКОЙ КРАЕВОЙ ФЕДЕРАЦИИ АЛЬПИНИЗМА
09.07.2021

I. ПАСПОРТ ВОСХОЖДЕНИЯ

№№ п.п.	1. Общая информация	
1.1	ФИО, спортивный разряд руководителя	Киреев Евгений Тимофеевич, 1 разряд, инструктор 3 категории (уд. №2037)
1.2	ФИО, спортивный разряд участников	Ивер Евгений Васильевич, КМС, инструктор 3 категории (уд. №898) Щеголева Алена Игоревна, III разряд
1.3	ФИО тренера	Енин Владимир Ильич
1.4	Организация	Ставропольская краевая Федерация альпинизма
2. Характеристика объекта восхождения		
2.1	Район	Кавказ
2.2	Ущелье	Уллукам
2.3	Номер раздела по классификационной таблице 2013 года	2.3
2.4	Наименование и высота вершины	3410
2.5	Географические координаты вершины (широта/долгота), координаты GPS	43.27506 42.28746
3. Характеристика маршрута		
3.1	Название маршрута	по Северо-Западному гребню
3.2	Предлагаемая категория сложности	1Б
3.3	Степень освоенности маршрута	Первовосхождение
3.4	Характер рельефа маршрута	Скальный
3.5	Перепад высот маршрута (указываются данные альтиметра или GPS)	120 м
3.6	Протяженность маршрута (указывается в м)	865 м
3.7	Технические элементы маршрута (указывается суммарная протяженность участков различной категории сложности с указанием характера рельефа (ледово-снежный, скальный))	I кат. сл. скалы – 615 м. II кат. сл. скалы – 250 м.
3.8	Спуск с вершины	По пути подъема в долину реки Восточный Кичкинекол и далее в долину реки Кубань
3.9	Дополнительные характеристики маршрута	В середине лета вода на маршруте отсутствует. Много ручьев до середины подъема на перевал Южный Панорамный
4. Характеристика действий команды		
4.1	Время движения (ходовых часов команды, указывается в часах и днях)	7 часов 45 минут
4.2	Ночевки	Площадка (базовый лагерь)
4.3	Выход на маршрут	04-15 09.07.2021 из Базового лагеря
4.4	Выход на вершину	12-00 09.07.2021

4.5	Возвращение в базовый лагерь	17-30 09.07.2021
5. Ответственный за отчет		
5.1	ФИО, e-mail	Ивер Евгений Васильевич, evgeniy.iver@gmail.com

II. ОПИСАНИЕ ВОСХОЖДЕНИЯ

1. Характеристика объекта восхождения



Фотография № 1. Общая фотография вершины (сделана 09.07.2021 от озера при подходе на пер. Южный Панорамный).



Фотография № 2. Профиль маршрута (сделана 09.07.2021 при подходе к пер. Южный Панорамный).



Фотография № 3. Фотопанорама района (сделана 11.07.2021 со склонов вершины Кичкинекольская башня).



Карта района (источник <https://www.openstreetmap.org>)

В июле 2020 года группой альпинистов Ставропольской краевой Федерации альпинизма Киреевым Е.Т., Зориной Л.Г. и Карповым С.А. была произведена разведка района. Результаты разведки стали основой для данного первовосхождения.

Пик 3410 находится в Карачаевском районе Карачаево-Черкесской республики, в отроге главного кавказского хребта, расположенного между реками Восточный Кичкинекол и Чиринкол.

Базовый лагерь мы расположили на слиянии рек Уллу-Кам (Кубань) и Восточный Кичкинекол, в домике директора А/Л Узункол Энвера (43.30166 42.31656).

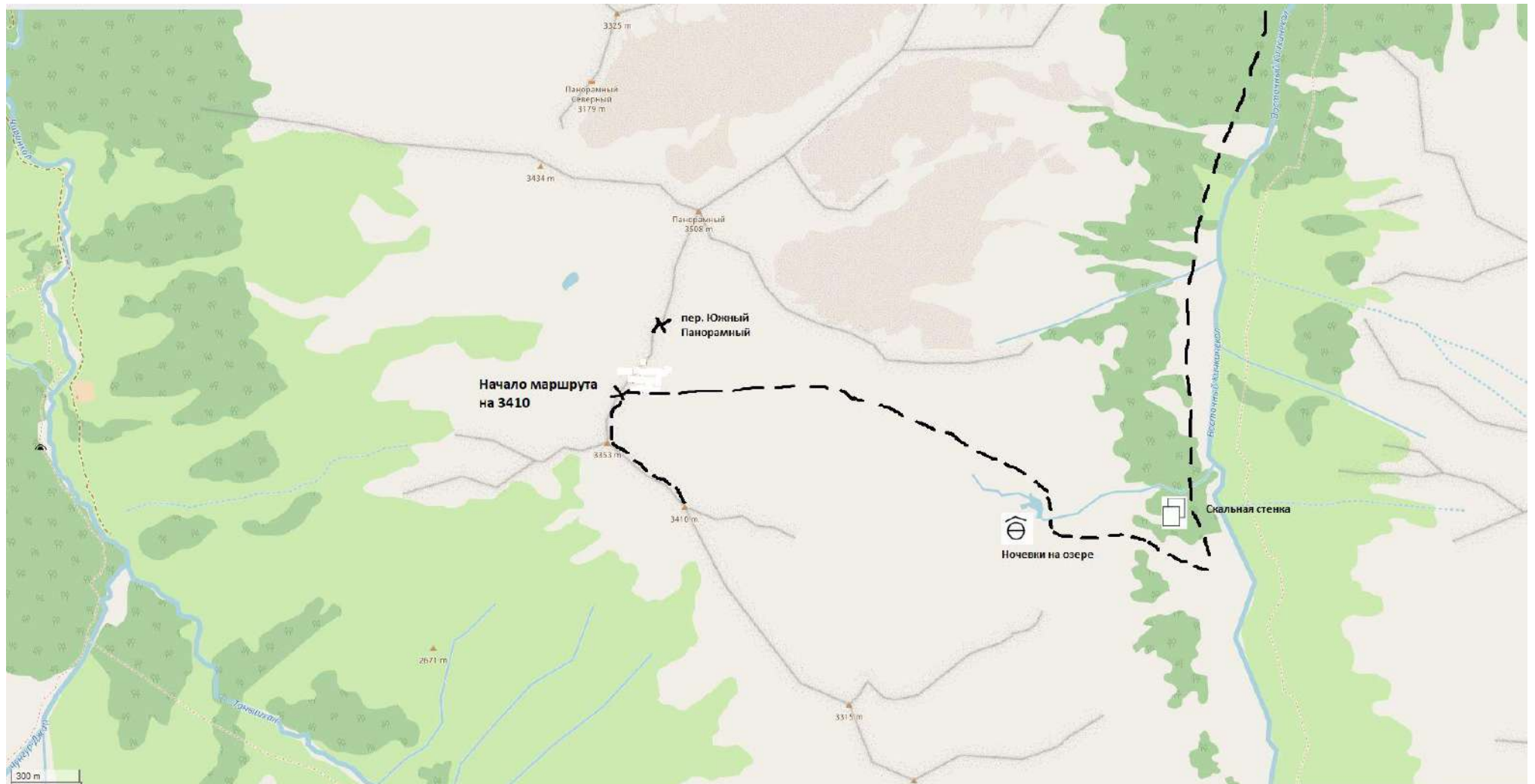
От поселка Хурзук необходимо двигаться по грунтовой дороге в сторону пограничной заставы, та же дорога, что ведет к А/Л Узункол. Сразу после погранзаставы будет развилка. Прямо пойдет дорога к А/Л Узункол, нам же необходимо **повернуть налево**, в ущелье реки Уллу-Кам (Кубань), к перевалу Хотютау. Дорога немного хуже, чем к А/Л Узункол, проехать можно только на внедорожнике. С Энвером (тел. +7 (928) 389-1972) можно договориться о заброске машиной, и о проживании в домике. Условия более чем комфортные. Домик находится в 13,4 км от пограничной заставы.

Подход под начало маршрута осуществляется по левому (орографическому) берегу реки - Восточный Кичкинекол. Тропа периодически пропадает, но есть турики, по которым можно ориентироваться. В 1,5-2 часах от Базового лагеря, с правой стороны по ходу движения, проходим скальную стенку (Фотография № 4), неплохое место для организации скальной лаборатории (35-45 м, 70-80°). Примерно через 200-250 м от скальной стенки, там, где заканчивается лесная зона, необходимо повернуть направо в направлении перевала Южный Панорамный. Координаты начала подъема на перевал 43.27291 42.31575. На перевал тропы нет. Сначала подъем начинается по травянистому, местами осыпному, склону, не строго вверх, а немного уходя вправо, между небольшими лесными участками. Далее, обходя скальные выступы, выходим на озеро (43.28374 42.28180), 1-1,5 часа от скальной стенки (2,5-3,5 часа от базового лагеря). При желании, здесь можно установить штурмовой лагерь.


Затем, придерживаясь правой части цирка, движемся в направлении перевала Южный Панорамный. На перевал **не выходим**, перед последним взлетом необходимо уйти влево в направлении седловины, в начале взлета гребня ведущего в пик 3410. Координаты начала маршрута 43.27900 42.28370 2,5-3 часа от озера (5-6,5 часов от базового лагеря).



Фотография № 4. Скальная стенка.



Картосхема объекта восхождения (источник <https://www.openstreetmap.org>)



Фотография № 5. Подход к началу маршрута (сделана 30.07.2020 со склонов вершины Кичкинекольская башня).

2. Характеристика маршрута



Фотография № 6. Техническая фотография маршрута (сделана 09.07.2021 в начале маршрута).

Техническая характеристика участков маршрута

№ участка	Характер рельефа	Категория сложности	Протяженность, м	Вид и количество крючьев
R ₀ -R ₁	Гребень	I-II	250	0
R ₁ -R ₂	Обход стенки справа и желтого жандарма слева. Выход на гребень	I-II	200	0
R ₂ -R ₃	Гребень	I-II	310	0
R ₃ -R ₄	Спуск с гребня направо, выход на гребень налево. Выход на вершину по гребень	I	105	0

3. Характеристика действий команды

№ участка	Описание	Номер фото
R ₀ -R ₁	Движение с перемычки по гребню: 100 м, 30°, I 100 м, 20°, II 30 м, 20°, I 20 м, 10°, I – выход на пик 3353 Движение одновременное.	Фотография №7
R ₁ -R ₂	Движение по гребню 100 м, 10°, II – обход стенки справа по ходу 50 м, 0°, II обход желтого жандарма слева 50 м, 0°, I выход на гребень Движение одновременное.	Фотография №8
R ₂ -R ₃	Движение по гребню 50 м, 10°, I-II 50 м, 15°, I 80 м, 5°, I 50 м, 10°, I-II 80 м, 0°-30°, I Движение одновременное.	Фотография №9
R ₃ -R ₄	Движение по гребню 30 м, 30°, I – спуск направо 40 м, 40°, I – выход на гребень 35 м, 40°, I выход на вершину (2,5 часа от начала маршрута) Движение одновременное.	Фотография №10 Фотография №11 Фотография №12


Спуск осуществлялся по пути подъема, движение одновременное.




Фотография № 7. Участок R_0 - R_1 .



Фотография №8. Участок R_1 - R_2 . Обход стенки справа и желтого жандарма слева.



Фотография № 9. Прохождение. Участок R_2 - R_3 .



Фотография № 10. Спуск направо. Участок R₃-R₄.



Фотография № 11. Выход на гребень. Участок R_3 - R_4



Фотография № 12. Выход на вершину. Участок R₃-R₄.



Фотография № 13. Команда на вершине у контрольного тура. Слева направо – Ивер Е.В., Киреев Е.Т., Щеголева А.И.

По окончании восхождения произведен его разбор, оценена сложность отдельных участков и маршрута в целом. Пройденный маршрут является безопасным и логичным. Учитывая опыт предыдущих восхождений на вершины:

Орленок, Восточная – 1Б

Скала Орленок – 1Б

Чхалтадзых – 2А

Батак – 2А

Кельбаши – 1Б

Трезубец Западная – 1Б

маршрут на пик 3410 соответствует **1Б категории сложности.**

Рекомендации восходителям

При планировании двух восхождений, на пик 3410 и пик Панорамный (Панорама), целесообразно установить штурмовой лагерь на озере. При совершении восхождения из базового лагеря необходимо выходить не позднее 4-00. Воду можно набрать в ручьях до середины подъема от озера до перевала Южный Панорамный. Мобильная связь МТС появляется на подходе к перевалу и есть на протяжении всего маршрута.