

ОТЧЁТ  
О ПЕРВОПРОХОЖДЕНИИ  
НА ВЕРШИНУ АЙХВА УЗЛОВАЯ  
ПРЕДЛАГАЕТСЯ 2А КАТЕГОРИИ СЛОЖНОСТИ  
КОМАНДА МАК «ФРИЛАЙН»  
03.11.2018

# **I. ПАСПОРТ ВОСХОЖДЕНИЯ**

№№ п.п.	<b>1. Общая информация</b>	
1.1	ФИО, спортивный разряд руководителя	Попов Михаил Львович. КМС
1.2	ФИО, спортивный разряд участников	Донсков Валентин Георгиевич 2 с.р. Замарина Виктория Сергеевна 3 с.р.
1.3	ФИО тренера	Мотиенко Николай Ильич
1.4	Организация	МАК ФРИЛАЙН
<b>2. Характеристика объекта восхождения</b>		
2.1	Район	Кавказ
2.2	Ущелье	Ущелье реки Урух
2.3	Номер раздела по классификационной таблице 2013 года	2.6 От перевала Гезевцек до перевала Гурдзивцек
2.4	Наименование и высота вершины	Айхва Узловая 3791 м.
2.5	Географические координаты вершины	N42 56.591 E43 34.297
<b>3. Характеристика маршрута</b>		
3.1	Название маршрута	Айхва Узловая по Ю кф. ЮВ гребня
3.2	Предлагаемая категория сложности	2А к.т.
3.3	Степень освоенности маршрута	Первопрохождение
3.4	Характер рельефа маршрута	Скальный
3.5	Перепад высот маршрута	400 м.
3.6	Протяженность маршрута	1100 м.
3.7	Технические элементы маршрута	I кат. сл. скалы - 450 м.  II кат. сл. скалы – 490 м.  III кат. сл. скалы – 160 м.  IV кат. сл. – 0 м.
3.8	Спуск с вершины	По 1Б кат. сложности Зап.гребню
3.9	Дополнительные характеристики маршрута	
<b>4. Характеристика действий команды</b>		
4.1	Время движения	5 ч.
4.2	Ночевки	-
4.3	Выход на маршрут	7:00 3.11.18
4.4	Выход на вершину	12:00 3.11.18
4.5	Возвращение в базовый лагерь	13:00 3.11.18
<b>5. Ответственный за отчет</b>		
5.1	ФИО, e-mail	Попов Михаил Львович alpclubfreeline@gmail.com +79282657130

## II. ОПИСАНИЕ ВОСХОЖДЕНИЯ

### 1. Характеристика объекта восхождения

Общее фото вершины Айхва узловая

Жёлтая линия – маршрут восхождения команды


Красная линия маршрут по 3 гребню 16 к.т. Ю.Левковский



**Фото профиля маршрута**



## Фотопанорама района



Жёлтая линия – маршрут команды

Красная линия – маршрут по 3 гребню 1 б к.т. Ю.Левковский

## **Краткий обзор района восхождения**

Суганский хребет находится в западной части республики Северная Осетия. С запада ограничен долиной р. Карасу и р. Черек-Балкарский, с востока – долиной р. Ардон. На юге район отделён от Грузии Главным Кавказским хребтом. От поляны «Таймази» на запад уходит узкое протяжённое ущелье (р. Харес). Автомобильная дорога с грунтовым покрытием от с. Стур-Дигора проходит мимо с. Куссу, базы «Ростсельмаш», а/б «Комы-Арт» и заканчивается в глубине ущелья возле фермы.

Для начинающих альпинистов и младших разрядников хороши скальные маршруты 1Б-3Б на вершины восточной части Суганского хребта: Уруймаговой (3912 м), Загадок (3762 м), 3670м и 3661 м, Айхва Узловая (3791 м), Айхва Северная (3735 м), Айхва Центральная (3728 м), Айхва Южная (3725 м), Айхва Малая (3548 м). Восхождения совершаются с ночёвок под пер. Загадок и с Айхвинских ночёвок под пер. Светлова. Ночёвки удобные, зелёные площадки, вода. От базы 4-5 ч. Данные маршруты, хотя проложены недавно, уже хорошо освоены альпинистами базы «Комы-Арт».

## **Описание подхода**

### **В Западный Айхвинский цирк**

От алыплagerя «Ростсельмаш» можно на внедорожнике проехать до развилки на алыплagerь Таймази». От развилки двигаться прямо, затем по серпантину. После серпантина дорога становится лучше, однако через пятьсот метров будет рискованный участок с обвалившейся породой. Дорога выведет к двум кошам. Отсюда по крутой тропе подъем в правый цирк в сторону явно видимого массива Айхвы. Тропа поднимается серпантинном по большому травянистому контрфорсу между двух ручьёв до выполаживания с удобными местами под палатки. От кошей - 1 час. Далее вдоль склонов Айхвы южной крутой подъём в цирк до выполаживания. Поворачиваем налево и через 300 м выходим на ровные площадки. От предыдущего места под ночёвки -2-2,5 часа.



## 2. Характеристика маршрута

### Техническая фотография маршрута



### Продолжение технической фотографии маршрута



### Техническая характеристика участков маршрута


№ участка	Характер рельефа	Категория сложности	Протяженность, м	Вид и количество крючьев
<b>R0-R1</b>	Осыпи, крупноблочные осыпи	2	120	0
<b>R1-R2</b>	Разрушенный гребень	1 ; 2	150	1
<b>R2-R3</b>	Узкий гребень	3	50	2
<b>R3-R4</b>	Гребень правая сторона	2	100	0
<b>R4-R5</b>	Гребень правая сторона	3	110	4
<b>R5-R6</b>	Широкий осыпной контрофорс	1	250	0
<b>R6-R7</b>	Узкий гребень, перевал	2	70	0
<b>K7-K8</b>	Широкий гребень	1 ; 2	250	0

### 3. Характеристика действий команды

№ участка	Описание	Номер фото
<b>R0-R1</b>	От лагеря 200м по крупноблочным осыпям в сторону Айхвы узловой до начала маршрута. Маршрут начинается по широкому осыпному склону 30-40 гр. До выхода на гребень 120 м.	1
<b>R1-R2</b>	Далее по гребню, вначале узкому, затем широкому до сужения гребня.	2
<b>R2-R3</b>	Сложный узкий гребень преодолевается в основном с левой стороны. В конце контрольный тур	3
<b>R3-R4</b>	Далее по простой правой стороне гребня(левая часть обрывается вниз крутыми стенами)35-40 гр. до скального бастиона гребня.	4
<b>R4-R5</b>	Данный участок обходится справа по осыпям. Однако в межсезонье обход лавиноопасен.	5; 5.1
<b>R5-R6</b>	По скальному бастиону и его правой стороне до выполаживания гребня. В конце бастиона контрольный тур №2. Ключевой участок маршрута	6
	По простым осыпным склонам подняться до выхода на Юго-Восточный гребень Айхвы Узловой.	
<b>R6-R7</b>	По гребню спуститься на перевал Комсомольцев .	7;7.1
<b>R7-R8</b>	С перевала по простым скалам левой стороны юго-восточного гребня подняться на вершину	8



**Начало маршрута R0-R1 (Рис.1)**



**R1-R2 (рис.2)**





R2-R3 (рис.3)






R3-R4 (рис.4)






### **R4-R5 Контрольный тур №2 (рис.5)**



### **Ключ Маршрута (рис.5.1)**





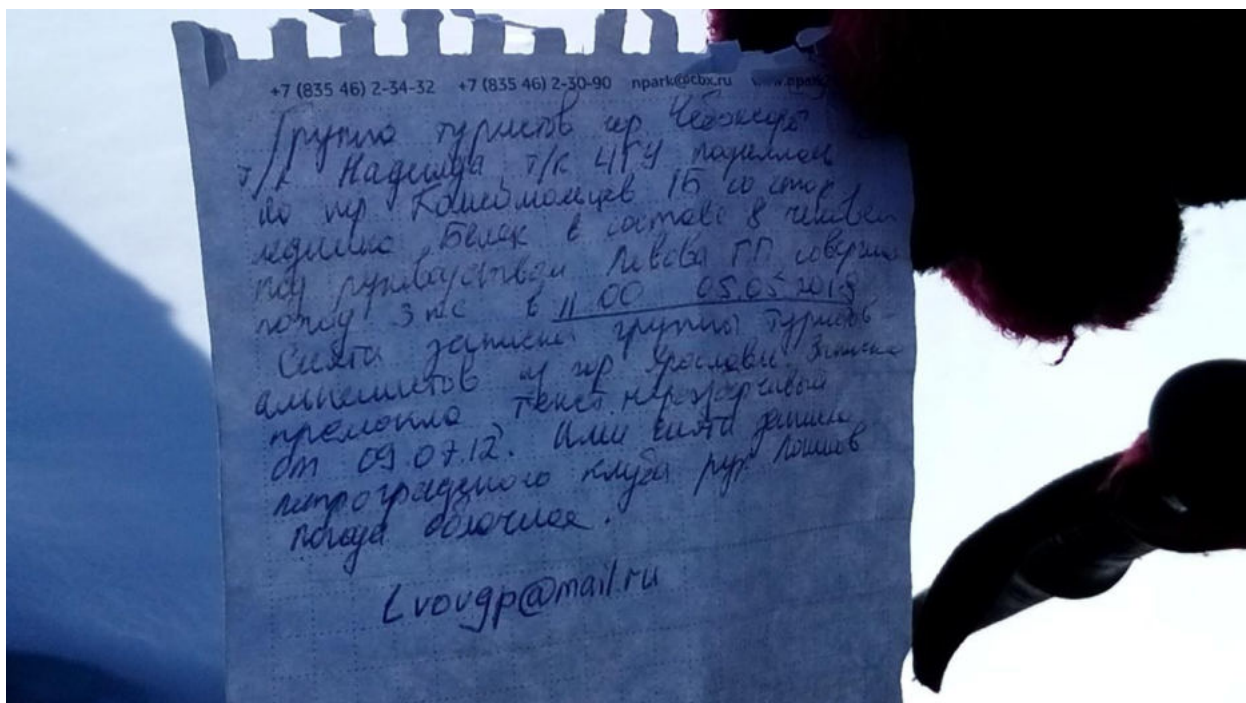
**R5-R6 (рис.6)**



### R6-R7 Пер.Комсомольцев (рис.7)



### Записка на перевале (рис.7.1)





**R7-R8 Вершина (рис.8)**



Рис 8.1 Записка на вершине

Записка на вершине

« 3 » 11 2008 г. в 11 час. 20 минут

Группа в составе: Мотилко Николай  
Мотилко (инструктор)  
Частинкин Николай Иванович  
Курочкин Иван  
Маркони Анна  
Свиридов Даниил

совершила восхождение на вершину  
Айхва Узловая

по маршруту Западн. гребень 1Б кат. сл.

С бивуака \_\_\_\_\_

Снята записка группы УАИ на базе  
Деморин санкето

Метеоусловия \_\_\_\_\_

Спуск по маршруту по пути подъёма  
начат в 11 час. 20 мин.

Руководитель группы Мотилко Н.И.  
(подпись, фамилия) \_\_\_\_\_

### **Выводы и рекомендации**

Маршрут логичный и безопасный. На наш взгляд соответствует заявленной категории трудности. В три раза длиннее маршрута 1б к.т. на Айхву Узловую по западному гребню. Район в. Айхвы очень удобен для проведения учебных сборов, особенно в межсезонье. Однако при наличии большого количества классифицированных маршрутов явно не хватает маршрута 2а к.т.