

ОТЧЁТ
О ПЕРВОВОСХОЖДЕНИИ НА ВЕРШИНУ 2850 (МЕСТНОЕ НАЗВАНИЕ МАСКЕ)
ПО СЕВЕРО-ВОСТОЧНОМУ ГРЕБНЮ 1«Б» КАТЕГОРИИ СЛОЖНОСТИ,
КОМАНДОЙ АУСЬ УЗУНКОЛ ИЗ Г.СТАВРОПОЛЯ
14.08.2023г.

I. ПАСПОРТ ВОСХОЖДЕНИЯ

№№ п.п.	1. Общая информация	
1.1	ФИО, спортивный разряд руководителя	Олюнин Владимир Юрьевич, 1 р.16.12.1986
1.2	ФИО, спортивный разряд участников	Ливинский Сергей Александрович, КМС ,27.10.1980 Грекова Марина Сергеевна, 2р. 26.06.1982 Субботина Эльвира Сергеевна. 2 р. 15.05.1981
1.3	ФИО тренера	Кобыляцкий Николай Григорьевич
1.4	Организация	АУСБ Узункол
2. Характеристика объекта восхождения		
2.1	Район	Кавказ
2.2	Ущелье	Уллукам
2.3	Номер раздела по классификационной таблице 2020 года	2.3
2.4	Наименование и высота вершины	Вершина 2850м (Маске)
2.5	Географические координаты вершины (широта/долгота), координаты GPS	43.29640, 42.293966
3. Характеристика маршрута		
3.1	Название маршрута	Северо-Восточный гребень
3.2	Предлагаемая категория сложности	1Б
3.3	Степень освоенности маршрута	Первовосхождение
3.4	Характер рельефа маршрута	Скальный
3.5	Перепад высот маршрута (указываются данные альтиметра или GPS)	150м
3.6	Протяженность маршрута (указывается в м)	525 м
3.7	Технические элементы маршрута (указывается суммарная протяженность участков различной категории сложности с указанием характера рельефа (ледово-снежный, скальный))	I кат. сл. травянистый склон/скалы – 340 м. II кат. сл. скалы –115м. II+ кат. сл. скалы – 70 м.
3.8	Спуск с вершины	Спуск по противоположному гребню, в сторону перевала Северный Панорамный, затем влево по крутому травянистому склону в цирк и далее по пути подхода. В зависимости от состояния группы, на травянистом склоне, провешиваются перила 100м
3.9	Дополнительные характеристики маршрута	Воды на маршруте нет. Воду нужно набирать в базовом лагере

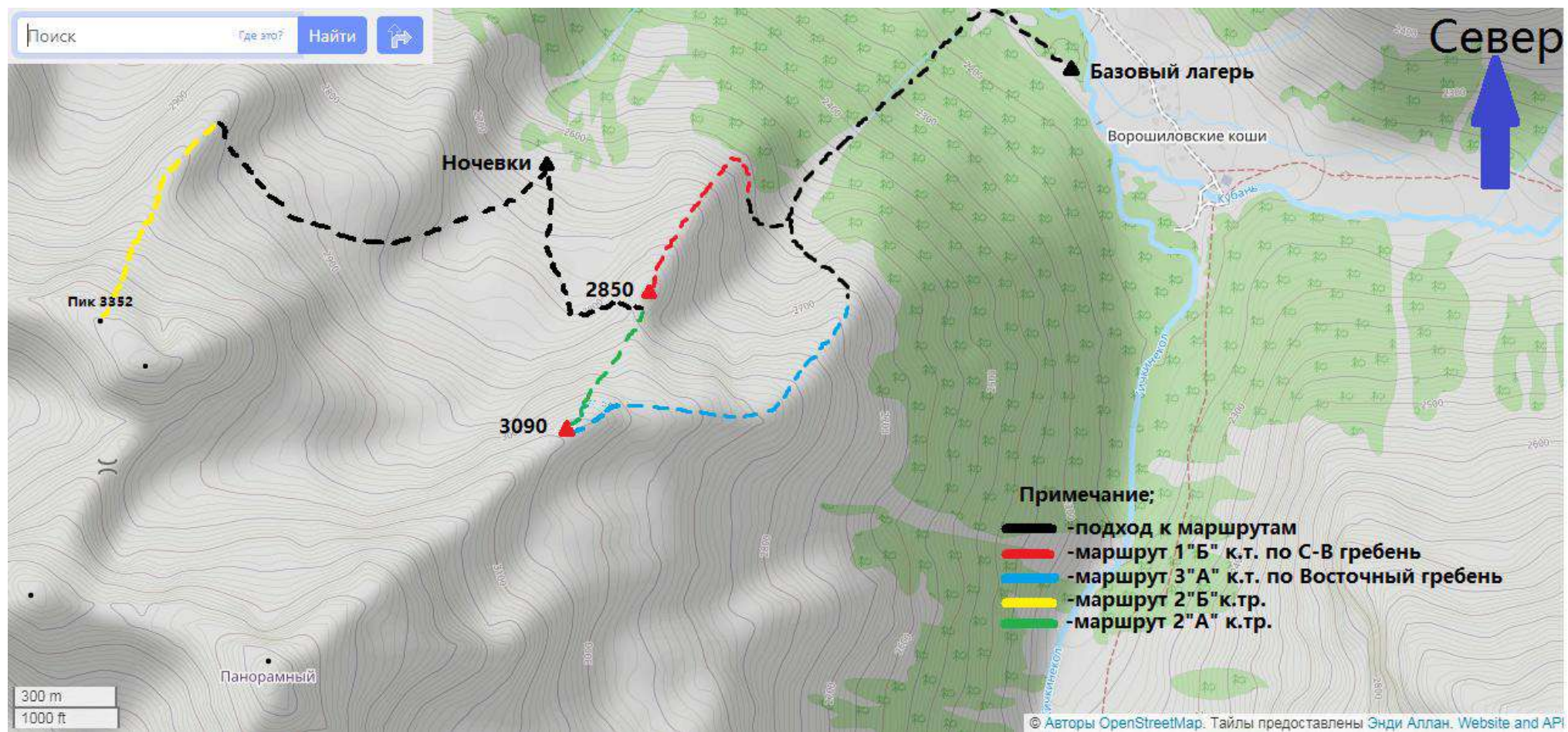
4. Характеристика действий команды		
4.1	Время движения (ходовых часов команды, указывается в часах и днях)	12 часов 45 минут
4.2	Ночевки в базовом лагере	Выход из базового лагеря 5-00, 14.08.2023
4.3	Начало движения по маршруту	8-30, 14.08.2023
4.4	Выход на вершину	13-00 14.08.2023
4.5	Возвращение в лагерь	17-45 14.08.2023
5. Ответственный за отчет		
5.1	ФИО, e-mail	Олюнин Владимир Юрьевич Prom_alp_stav@mail.ru

II. ОПИСАНИЕ ВОСХОЖДЕНИЯ

1. Характеристика объекта восхождения



Фотография №1. Общая фотография профиля маршрута (сделана 14.08.2023г.)



Фотография №2. Карта района (источник <https://www.openstreetmap.org>)

Вершина 2850 м местное название «Маске» располагается в Карачаевском районе Карачаево-Черкесской республике в отроге главного кавказского хребта, расположенном между реками Восточный Кичкинекол и Чиринкол.

Базовый лагерь мы расположили на слиянии рек Уллу-кам (Кубань) и Восточный Кичкинекол в домике директора АУСБ Узункол Энвера Хабчаева (43.30166, 42.31656).

От поселка Хурзук необходимо двигаться по грунтовой дороге в сторону пограничной заставы, та же дорога, что ведет к АУСБ Узункол. Сразу после погранзаставы будет развилка. Прямо пойдет дорога в Узункол, нам же необходимо повернуть налево в ущелье реки Уллу-Кам (Кубань), к перевалу Хотютау. Дорога немного хуже, чем в Узункол, проехать можно только на внедорожнике. С Энвером Хасанбиевичем Хабчаевым (тел. 8 (928) 389-1972) можно договориться о заброске машиной и о проживании в домике. Условия более чем комфортные. Домик находится в 13,4 км от пограничной заставы.

Подход под начало маршрута. От базового лагеря спускаемся вниз по ущелью, орографически вдоль левого берега реки Кубань до большого осыпного кулуара (500 метров). Затем по сухому руслу ручья поднимаемся вверх до каменной ступени. Подняться на нее, можно слева по «березняку» или справа по большим камням. Поднявшись в «цирк» двигаемся правой по травянистому склону вдоль скальных сбросов. В верхней части склона уходим вправо в кулуар который, выводит на гребень. В начале гребня установлен контрольный тур, обозначающий начало маршрута. Подход от базового лагеря занимает 2.5-3 часа.




Фотография №3. R0-R1. Подъем по травянистому склону.


Фотография №4. R1-R2. Контрольный тур, Начало маршрута.



Фотография №5. R2-R3. Обход справа первого большого жандарма.



Фотография №6. R3-R4.



Фотография №7. R4-R5.



Фотография №8. R5-R6.





Фотография №10. R7-R8.



Фотография №11. R8-R9.





2 Характеристика маршрута.

№ участка	Характер рельефа	Категория сложности	Протяженность, м	Вид и количество крючьев
R ₀ -R ₁	Травянистый склон	I	140	0
R ₁ -R ₂	Гребень	I	50	0
R ₂ -R ₃	Гребень, скалы	II	50	0
R ₃ -R ₄	Скальные полки	II	20	2 закладки
R ₄ -R ₅	Гребень	II+	50	2 закладки 2 якорных крюка
R ₅ -R ₆	Гребень	I	50	0
R ₆ -R ₇	Гребень	II	45	0
R ₇ -R ₈	Скальная стенка (ключ маршрута)	II+	40	2 закладки 2 якорных крюка
R ₈ -R ₉	Гребень	II	50	0
R ₉ -R ₁₀	Гребень	I	50	0

3. Характеристика действий команды

№ участка	Описание	Номер фото
R ₀ -R ₁	Движение правее вверх по травянистому кулуару к началу гребня. Контрольный тур Движение одновременно 140 м, 40° -45° , I	Фотография №3
R ₁ -R ₂	Движение по гребню. Жандарм обходится слева. Движение одновременно. 50 м, 40°, I	Фотография №4
R ₂ -R ₃	Движение по гребню до второго жандарма, который обходится справа. 50м, , 40°, I	Фотография №5
R ₃ -R ₄	Движение по перилам 20 м, 60°, II	Фотография №6
R ₄ -R ₅	Движение по гребню Движение попеременно или по перилам. 50 м, 40°, II+	Фотография №7
R ₅ -R ₆	Движение по гребню Движение по переменное 50 м, 45°, I	Фотография №8
R ₆ -R ₇	Движение по гребню. Движение одновременно 45 м, 40°, II	
R ₇ -R ₈	Ключ маршрута. Движение вверх по скальной стенке Движение по перилам 20 м, 70°, II+	Фотография №10, № 9
R ₈ -R ₉	Движение по гребню Движение одновременное 50 м, 40°, II	Фотография №11, №12
R ₉ -R ₁₀	Движение по гребню до вершины. На вершине сложен контрольный тур. Движение одновременно 50 м, 40°, I	

По окончании восхождения произведен его разбор, оценена сложность отдельных участков и маршрута в целом. Пройденный маршрут является безопасным. Учитывая опыт предыдущих восхождений на вершины:

Трезубец Западный -1 Б,
40 летия ТАССР -1Б,
Орленок Восточный -1Б,
Кара-Джаш -3Б,
Заимов Пик - 2Б,
Таулан(3226) маршрут через «Корону»- 3А,
Кругозор «Мырды» - 2А,
3130 - 2А,
Чат -Баши – 3Б,
Чат -Баши – 3А,
Доломиты, Южная – 3Б,
Доломиты Северные 4А,
Доломиты Северные 5А,
Замок -5А.

Маршрут на вершину 2850 (Маске) по северо-восточному гребню соответствует 1Б категории сложности.

Рекомендации восходителям:

Для прохождения маршрута достаточно 4 якорных крючьев, набора закладок и нескольких больших петель. Воды на маршруте нет. Мобильная связь ловит местами, связь не стабильна.