

# Отчет о первопрохождении

Вершина Север (2830м?)

Северо-Западный гребень

Маршрут 3А кат. сл.(предлагается), первопрохождение

Восточный Саян, хр. Тункинские гольцы, Ущелье Барун - Хандагай, 6.1

Руководитель: Клепиков А.А.

Участники: Ометов А.А.

Путько К.В.

## Паспорт восхождения

1. Восточный Саян, Хр. Тункинские гольцы, Ущелье Барун Хандагай, 6.1.
2. Вершина Север (2830м?), СЗ гр.
3. Предлагается – **3А** – первое прохождение.
4. Характер маршрута: **скальный**.
5. Перепад высот маршрута: **351м**  
Протяженность маршрута: **620м**  
Перепад высот основной части маршрута: **351м**  
Протяженность основной части маршрута: **620м**  
Протяженность участков:  
IV кат. сл. – **110м**  
III кат. Сл – **140м**  
Средняя крутизна основной части: **43 градуса**
6. Оставлено крючьев на маршруте:  
всего: **0** ; в т.ч. шлямбурных **0**  
Использовано всего на маршруте:  
- шлямбурных крючьев – **0**  
- скальных крючьев (в том числе якорей) – **9**  
- закладных элементов – **0**  
- френд - **26**  
- скай-хуков (в том числе прохождение на фифах) – **0**  
Всего точек опоры ИТО: **0**
7. Ходовых часов команды (до вершины) – **06:00**; дней – **1**  
Количество ночевок на маршруте – **0**
8. Руководитель: **Клепиков Александр Александрович (МС)**  
Участники: **Ометов Александр Александрович (2 сп. разр.)**  
**Путько Константин Владимирович (2 сп. разр.)**
9. Тренер команды: **Афанасьев Андрей Евгеньевич (МС), 1 кат.**
10. Выход на маршрут: 08:00, 3 августа 2013г.  
Выход на вершину: 14:00, 3 августа 2013г.  
Возвращение в БЛ.: 17:00, 3 августа 2013г.
11. Ответственный за отчет: Клепиков А.А. (**Baikalteam@Gmail.com**)

## Фото общего вида Северной стены вершины Север.




Фото выполнено из под вершины Чарские Зори, высота съемки 2900м. Расстояние до объекта 1500-2000м

**КРАСНЫЙ** - путь спуска


**СИНИЙ** - Клепиков 2012 – 4Б

**ЖЕЛТЫЙ** - Глазунов 2015 – 5Б

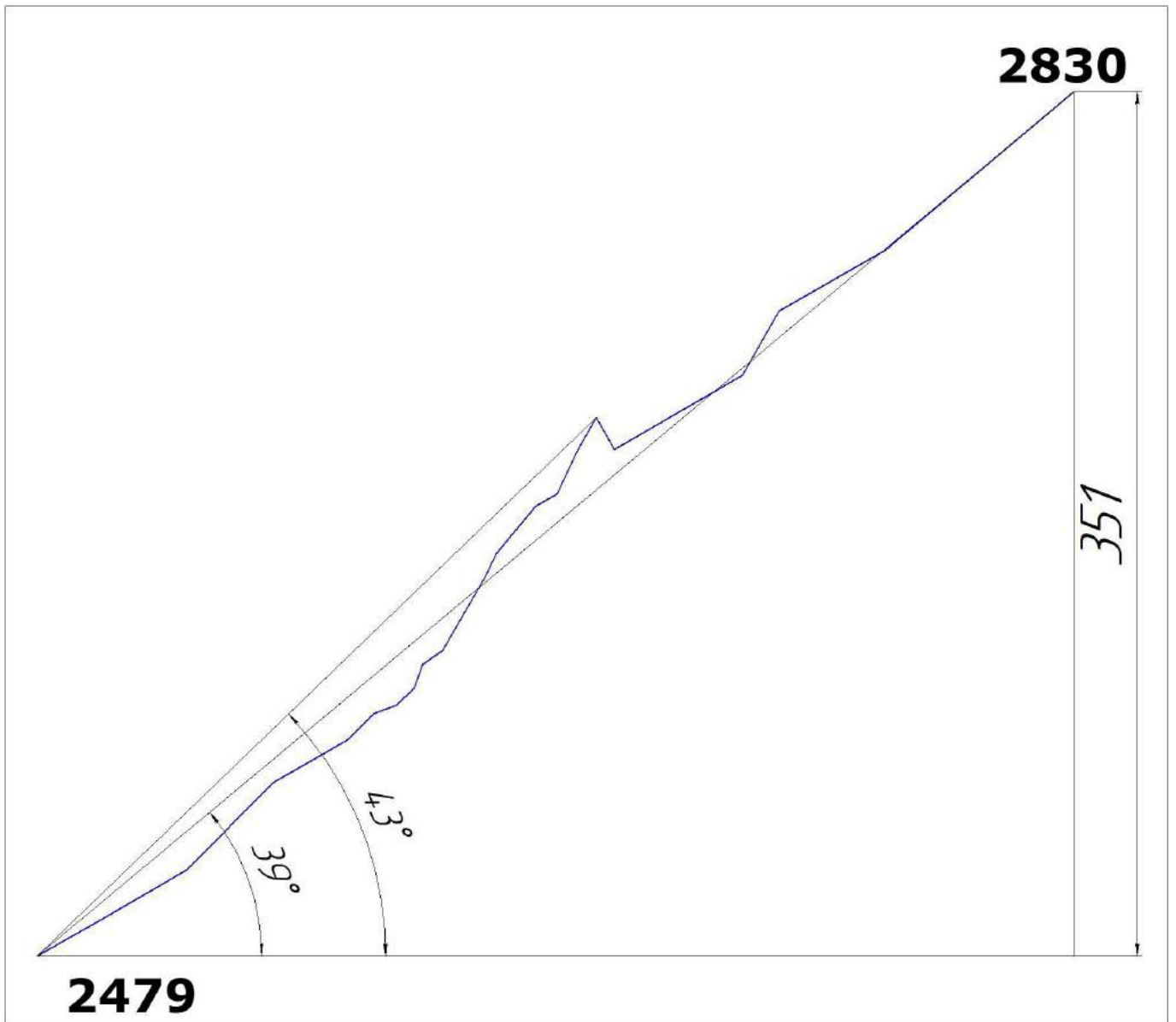
**ЗЕЛЕНый** - маршрут команды 3А

## Фото профиля маршрута слева. (Основная часть маршрута).


Фото выполнено 29.07.12г. во время первопроход. 4а к.с. на вершину Монах, с нижней части маршрута.



# Рисованный профиль маршрута



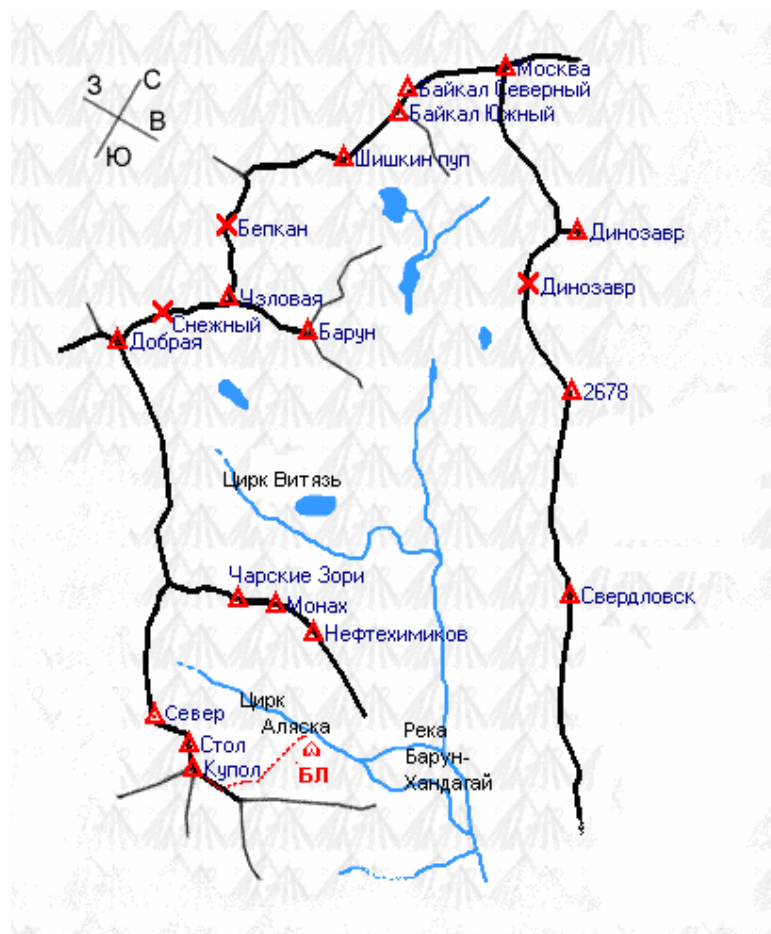
# Панорама вершин цирка Аляска



## Карта-схема ущелья Барун-Хандагай

Ущелье Барун – Хандагай один из самых перспективных районов Восточного Саяна в спортивно альпинистском плане.

Вершина Купол (2954м) является доминирующей в данном районе. Расположена в Тункинском районе Республики Бурятия. Ближайший крупный населенный пункт – поселок Аршан. От Аршана на автомобиле повышенной проходимости можно добраться до створа ущелья, так называемой Баруновской «поляны» путь около пятнадцати километров. Далее заход по ущелью, есть тропа, район в летний период популярен у туристов.



Цирк Аляска находится слева по ходу ущелья, перепад высот на заходе 1400м, протяженность примерно 15 км. В летний период под стену можно подойти за 6-8 часов, зимой же может понадобиться 5-6 дней из-за большого количества снега. Посещаемость альпинистскими и скалолазными группами: 2-3 группы в год.

Гора Север (2830) находится в верхней части цирка Аляска, слева по ходу, за горой Стол (2850). Подход от лагеря около двух часов в хорошем темпе. В последние несколько лет на гору проложен ряд маршрутов, некоторые из которых стали довольно популярными.

## График восхождения

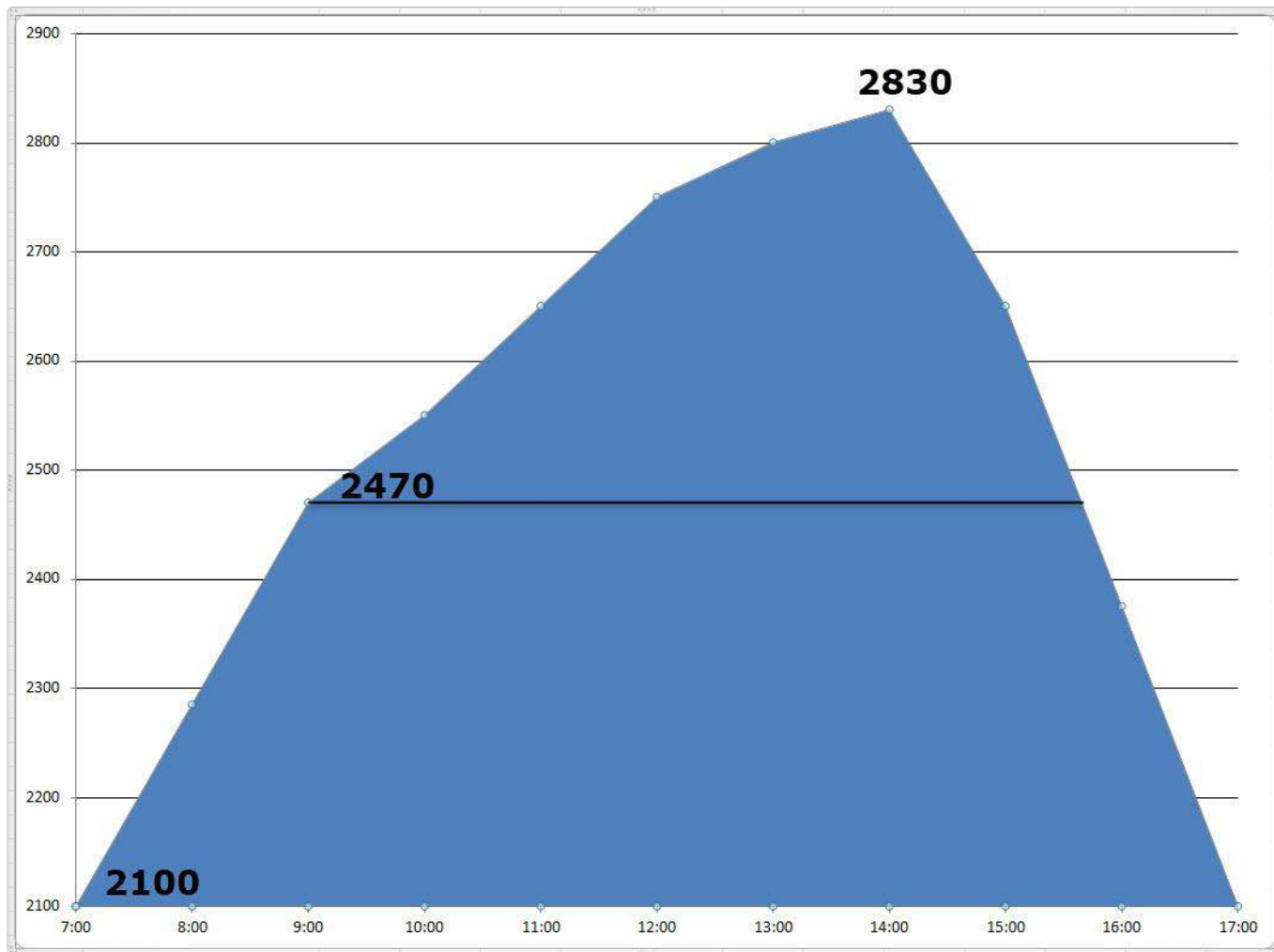


График движения команды на маршруте:

03.08.2013г. - С 08:00 до 14:00 Пройден маршрут до вершины

03.08.2013г. – С 14:00 до 17:00 Осуществлен спуск в базовый лагерь.



Схема основной части маршрута выполненная в символах УИАА в масштабе 1:2000, лист 1

Участок	Закл. Элем.	Френд	Ск. крюк	Ск.Х. Фифы	Шл.	Схема маршрута в символах УИАА М 1:2000 Лист 1	Прот. в (м)	Крут. в (гр)	Лаз.	ИТО
R20-21	-	5	-	-	-		100	30/50	1+/ 4+	-
R19-20	-	-	-	-	-		50	30	2-	-
R18-19	-	3	1	-	-		30	60	4-	-
R17-18	-	2	-	-	-		60	30	2+-	-
R16-17	-	-	1	-	-		15	65	4-	-
R15-16	-	1	1	-	-		15	65	3+	-
R14-15	-	-	2	-	-		20	65	3+	-
R13-14	-	2	-	-	-		50	30	3-	-
R12-13	-	2	1	-	-		25	50	4-	-
R11-12	-	2	1	-	-		10	65	4+	-
R10-11	-	3	1	-	-		35	60	3+	-
R9-10	-	-	-	-	-		10	35	2-	-
R8-9	-	2	-	-	-		10	70	4+	-
R6-8	-	-	-	-	-		20	20/45	2+	-
R4-6	-	1	-	-	-		25	40	2+	-
R3-4	-	1	-	-	-		25	30	2+	-
R2-3	-	2	1	-	-		50	45	2+	-
R1-2	-	-	-	-	-	40	30	2-	-	
R0-1	-	-	-	-	-	30	30	1+	-	

## Описание рельефа

- R 0-1 30м, 30<sup>0</sup>, 1+ Крутой снежный склон, основной кулуар.
- R 1-2 40м, 30<sup>0</sup>, 2- Вдоль левой стенки основного кулуара.
- R 2-3 50м, 45<sup>0</sup>, 2+ Из кулуара по скальному склону слева. Движение справа налево на гребень.
- R 3-4 25м, 30<sup>0</sup>, 2+ Полка выход на гребень .
- R 4-5 10м, 30<sup>0</sup>, 2- По гребню.
- R5-6 15м, 45<sup>0</sup>, 2+ По гребню.
- R6-7 10м, 20<sup>0</sup>, 1+ К широкой щели.
- R7-8 10м, 45<sup>0</sup>, 2+ К широкой щели.
- R8-9 10м, 70<sup>0</sup>, 4+ По щели справа от внешнего угла.
- R9-10 10м, 35<sup>0</sup>, 2- По полке вправо.
- R10-11 35м, 40<sup>гор</sup>, 60<sup>0</sup>, 3+ Траверс влево к большому отколу..
- R11-12 10м, 65<sup>0</sup>, 4+ От откола вверх.
- R12-13 25м, 50<sup>0</sup>, 4-, Выход на гребень «Ирокез».
- R13-14 50м, 30<sup>0</sup>, 3- Начало по гребню, затем слева от него на всю веревку.
- R14-15 20м, 65<sup>0</sup>, 3+ Канавка с травой выход на гребень.
- R15-16 15м, 60<sup>0</sup>, 3+ Движение слева от гребня.
- R16-17 15м, 60<sup>0</sup>, 4- спуск лазанием.
- R17-18 60м, 30<sup>0</sup>, 2+ по полкам.
- R18-19 30м, 60<sup>0</sup>, 4- выход на гребень.
- 
- R19-20 50м, 30<sup>0</sup>, 2- Траверс на гребень соединяющий вершины Север и Сибирь.
- R20-21 100м 30 - 50<sup>0</sup>, (1+) - (4+) Выход по гребню до вершины.

**Сложность участков приведена по лазанию летом в идеальную погоду. Зимой смело прибавляйте полукатегорию или категорию.**

# Техническое фото маршрута



## **Характеристика маршрута и действия команды.**

Маршрут, проложенный нашей командой, проходит по Северо – Западному гребню горы Север. Эта часть горы не имела простых линий до нашего прохождения и в выборе безопасной и логичной линии нас ничего не ограничивало. Маршрут пройден лазанием, Максимальная сложность участков пройденных свободным лазанием лазания 5А (ФР.), Протяженность маршрута 620 метров, на маршруте организовано 4 промежуточных станции, остальная часть маршрута пройдена с попеременной и одновременной страховкой. Наиболее сложная часть маршрута расположена в нижней половине. Набор сложности участков соответствует маршруту 3А категории сложности, в зимний период будет ощущаться как 3Б.

Маршрут использовался в тренировочных целях, На маршруте поочередно работали Ометов А.А, и Путько К. Первый работал на веревке динамической, которая соответствует требованиям UIAA. Для ускорения работы применялись в основном френды и якорные крючья. При одновременном движении количество промежуточных точек не менее четырех на связку из трех человек.

В 2014 и 2015 годах маршрут повторен учебными отделениями категория сложности подтверждается.

**Фото 1. Начало маршрута.**



## Фото 2. Гребень.

Снято с точки R6, Вниз, третий участник в точке R5.



### Фото 3. Начало ключа маршрута.

Участок R 8-9.



## Фото 4. Продолжение ключа маршрута

Лидер на участке R 10-11.





## Фото 5. Продолжение ключа маршрута

Фото снято с участка R10-11, Лидер в начале участка R 11-12.



## Фото 6. Конец ключа маршрута

Участок R 11-12.



## Фото 7.

Участок R 17-18.



## Фото 8.

Предвершинный гребень



**Фото 9. Вершина. Ометов А.А. Клепиков А.А.**



**Фото 10. Вершина. Ометов А.А. Путько К.В. (Найдите 10 отличий)☺☺☺**

