

ОТЧЁТ

**О ПЕРВОПРОХОЖДЕНИИ НА ВЕРШИНУ БАШНЯ 2930м. ПО Ю-В ГРЕБНЮ 2А
КАТЕГОРИИ СЛОЖНОСТИ
КОМАНДОЙ ГСК УПРАВЛЕНИЕ АЛЬПИНИСТСКИХ ЛАГЕРЕЙ С 11 МАЯ 11
МАЯ 2024 г.**

2024г.


I. ПАСПОРТ ВОСХОЖДЕНИЯ

№ № п.п.	1. Общая информация	
1.1	ФИО, спортивный разряд руководителя	Чикин Артем Борисович КМС
1.2	ФИО, спортивный разряд участников	Баутин Алексей 3 р-д Исмагилов Антон 3 р-д Ларина Валерия 3 р-д.
1.3	ФИО тренера	Яковенко А.Н.
1.4	Организация	ГСК УАЛ
2. Характеристика объекта восхождения		
2.1	Район	2.9 от перевала Крестовый до вершины Шавиклде
2.2	Ущелье	Армхи
2.3	Номер раздела по классификационной таблице 2013 года	
2.4	Наименование и высота вершины	Башня, 2930 м.
2.5	Географические координаты вершины (широта/долгота), координаты GPS	42°51'4" С.Ш. 44°48'48" В.Д.
3. Характеристика маршрута		
3.1	Название маршрута	Башня по Ю-В гребню
3.2	Предлагаемая категория сложности	2А
3.3	Степень освоенности маршрута	1-е прохождение
3.4	Характер рельефа маршрута	Скальный


3.5	Перепад высот маршрута	750 метров – общая часть
3.6	Протяженность маршрута (указывается в м)	585 метров
3.7	Технические элементы маршрута	I-II кат. сл. скалы – 400 м. III кат. сл. скалы – 150 м. IV кат. сл. скалы – 35 м. Спуск дюльфером (на спуске) –(30-40 м)
3.8	Спуск с вершины	400 метров по некатегорийному гребню и дюльфером 30м к ночевкам на перевале Джарлам
3.9	Дополнительные характеристики маршрута	Вода на маршруте отсутствует, есть площадка на пред вершинном гребне
4. Характеристика действий команды		
4.1	Время движения	6 часов 0 минут, 1 день
4.2	Ночевки	Нет
4.3	Выход на маршрут	4 ч. 30 мин. 11 мая 2024 г.
4.4	Выход на вершину	10 ч. 30 мин. 11 мая 2024 г.
4.5	Возвращение в базовый лагерь	14 ч. 00 мин. 11 мая 2024 г.
5. Ответственный за отчет		
5.1	ФИО, e-mail	Чикин Артем Борисович artem.chikin@mail.ru

II. ОПИСАНИЕ ВОСХОЖДЕНИЯ

1. Характеристика объекта восхождения



1.1. Общее фото вершины.



1.3. Фотопанорама района.



1.4. Карта района

2. Характеристика маршрута



2.1. Техническая фотография маршрута.

2.2. Техническая характеристика участков маршрута.

№ участка	Характер рельефа	Категория сложности	Протяженность, м	Вид и количество крючьев
R0-R1	Травянистый склон, осыпь	Н/К	900	0
R1-R2	Скальный	IV	35	3 якоря 1 френд
R2-R3	Гребень	III	150	1 якорь 2 френда выступы
R3-R4	Гребень	I - II	400	выступы

3. Характеристика действий команды

№ участка	Описание	Номер фото
R0-R1	С перевала Джарлам через штатные ночевки, проходя грот, поперек склона с набором высоты в сторону перемычки между гребнем г.Башня и г.Новичок.	1
R1-R2	С перемычки немного вверх. Гребень начинается со стены рыжего цвета, ключ маршрута. Лазание по внутренним углам и через небольшой камин в конце, выйти на осыпную полку (живые камни). Станция на выступе. Контрольный тур!	2
R2-R3	По гребню вниз, потом по ровному и обойти большой камень справа, спуститься к следующему жандарму, залезть на него, по гребешку и спуск вниз к кулуару, выходим на травянистые поля гребня. Страховка за выступы и немного точек - якоря, френды. Возможно одновременное и попеременное движение.	3, 4, 5
R3-R4	По травянистому склону, между больших камней и по скальному гребню на вершину. Страховка одновременная.	7




Фото 1. Участок R0-R1



Фото 2. Участок R1-R2




Фото 3. Участок R2-R3. У контрольного тура.



Фото 4. Участок R2-R3. Обход камня и выход на последний жандарм.



Фото 5. Участок R2-R3. Спуск на травянистые поля гребня.



Фото 6. Участок R3-R4




Фото 7. Участок R3-R4



Фото 8. Команда на вершине.

3.3. Маршрут логичный, хорошо отрабатывается передвижение с попеременной и одновременной страховкой. На полке в конце первой веревки живые камни, нужно быть аккуратным.

Путь спуска с маршрута простой, с вершины по гребню на юг (перед в. Новичок) в осыпной кулуар дюльфером 30-40 метров.

Связь с маршрута с лагерем «Кязи» есть через рацию

В сравнении с другими маршрутами района этот маршрут оцениваем как хорошую 2А.