

Паспорт восхождения.


1. Кавказ. Саудорский хребет. Ущелье Хуппара. Номер раздела в Классификации 2.7.
2. Вершина 3939 м. (Сил специальных операций) – по Северному гребню. Координаты вершины: 42°50'10.96" с.ш.; 43°45'5.78" в.д.
3. Предлагается 1 Б кат. сл., первовосхождение.
4. Характер маршрута – скальный.
5. Перепад высот маршрута - 200 м.
Протяженность всего маршрута – около 300 м.
Протяженность участков 2-3 кат. сл. – 50 м.
Крутизна ключевых участков – до 60 град.
Средняя крутизна маршрута – 35 град.
6. Оставлено крючьев на маршруте – нет.
7. Ходовых часов–6; дней– 1.
8. Руководитель: Егорин С. В. – М.С.
Участники: Болковой Е.В – М.С., Максимов Д.С. – 1 разряд,
Крутиков Д.А. – 2 разряд.
9. Тренер: Егорин С.В. – М.С.
10. Выход на маршрут, вершина, спуск: 19 июля 2016 г.
11. Организация: СОАБ «Безенги».
12. Координаты руководителя для справок по отчету:

телефон: +79284903128; электронный адрес: e.s.128@mail.ru

Сил специальных операций

3939 м.

Общий вид вершины. Отмечен маршрут
перевосхождения. Январь.





Сил специальных операций

3939 м.




Северный гребень пика ССО. Профиль маршрута справа.





**Маршрут подхода от
с.Дунта (1780 м)
интервал с.Дунта-Озеро**



Обзор района восхождения.

Вершина 3939 м. расположена в центре Саудорского хребта. Хребет Саудор (с дигорского диалекта осетинского языка переводится как «черные камни»), расположен в восточной Дигории - в горном районе Республики Северная Осетия – Алания. Протяженность Саудорского хребта около 10 км. Фактически этот хребет является ответвлением Бокового хребта, который расположен южнее. Его высшая точка- вершина Саудор 4209 м., и от нее в Северо - Западном направлении отходит Саудорский хребет.

Саудорский хребет сложен древними горными породами: светло-серыми гранитами палеозоя, и плотными, сильно метоморфизированными глинистыми сланцами нижнего мезозоя. Есть несколько ледников, которые продолжают сокращаться. Самые крупные из них – Чилингини, Кадурхошхин, Хуппара, Цадоти.

На топографических картах, Саудорский хребет подписан с ошибкой - через букву «о», т.е. Соудор, но это не правильное написание. Средние высоты вершин в хребте около 4000 метров. На удивление, Саудорский хребет плохо освоен альпинистами, объясняется это видимо его отдаленностью от альплагерей Цейского ущелья и Западной Дигории. Туристами хребет наоборот хорошо освоен - в нем пройдено и описано более 20 перевалов. К 2017 году в Классификаторе альпинистских маршрутов был только один маршрут на вершины Саудорского хребта - это маршрут на Саудор с ледника Гулар, 2Б кат.сл.

Саудорский хребет расположен между бассейнами рек Караугомдон на Западе и Сардидон на Востоке.

Река Хуппара является левым притоком реки Сардидон, в ее верховьях расположен одноименный ледник, разделившийся на сегодняшний день на две части. В середине прошлого века в ущелье реки Хуппара, работали геологи, следы их деятельности до сих пор можно заметить – разведывательные штольни, остатки троп и т.п. Из верхней части ущелья Хуппара, через перевалы Хуппара Южный 1Б, или Весенний 2Б, можно спуститься к леднику Караугом в район Райской поляны. Между этими перевалами и расположена вершина 3939 м.

Описание подходов к маршруту.

Из города Владикавказ, на рейсовом автобусе нужно доехать до селения Дунта – около 120 км. Снизу в долину реки Сардидон не попасть из-за каньона в нижней части ущелья, поэтому от селения Дунта надо перейти перевал Казатывцег (у туристов перевал Дунта), высотой 2337 м. Для выхода на тропу к перевалу, надо войти в селение Дунта, перейти по мосту реку Даргом, потом спуститься вправо к мосту через реку Сонгутидон. Перейдя мост, выходим на старую тропу и по ней, за 2-3 часа выходим влево вверх на седловину перевала Казатывцег. Набор высоты от села Дунта около 600 м. С перевала спуск идет влево вниз по хорошей тропе. Через 30 минут доходим до коша, куда летом выгоняют скот на пастбища. Местные называют ущелье реки Сардидон – ущелье Скатином. Т.е. ущелье - хлев (для скота). Из-за замкнутости ущелья туда выгоняют скот на все лето, и животные там пасутся самостоятельно.

Пройдя кош, поднимаемся на берег Сардидона, и видим справа поток, впадающий в основную реку. Это река Хуппара. Пройдя выше слияния рек около 700 м., до места разлива Сардидона на рукава, переходим его вброд. Внимание! В первой половине лета, особенно к вечеру, или после дождей, поток может быть очень сильным! От перевала до места брода около 1,5 часов.

Дальше выходим на склон над рекой, и по старой геологической тропе входим в ущелье Хуппара. Тропа идет в основном над рекой, траверсом левого (по ходу) склона ущелья. Местами тропы сильно заросла и ее плохо видно. Через 1,5 часа от места переправы подходим к крутому конгломератному склону, и здесь переходим вброд реку Хуппара на другой берег. Перейдя реку, идем вдоль нее в сторону видных впереди бараньих лбов. Пройдя крупный приток, впадающий справа, проходим еще около полукилометра, и снова переходим основную реку на другой берег. Здесь среди осыпей, выходим на старую выючную геологическую тропу. Тропа местами хорошо сохранилась, ее серпантины видны на космоснимках в программе Гугл Планета Земля.

По тропе, левее водопада, выходим наверх за бараньи лбы и двигаемся вправо. Дальше вправо вверх по осыпным мореным склонам, доходим до песчаных ночевков на высоте 3200 м. Слева от нас северные стены вершины Цахфедор, впереди видна вершина Хуппара. Координаты ночевков: 42°51'10.10" с.ш., 43°45'52.95" в.д. От брода через Сардидон 5-6 часов ходьбы.

Таблица маршрута по участкам.

№ участка	Протяженность, метры	Крутизна, градусы	Характер рельефа	Категория сложности	Количество крючьев
R0-R1	50	30	снег	1-2	-
R1-R2	100	30-35	осыпь	1	-
R2-R3	50	30-40	снег, осыпь	1-2	-
R3-R4	50	30-60	скалы	2-3	-
R4-R5	60	30-50	скалы	1-3	-

Описание маршрута.

От ночевки двигаемся дальше вверх по осыпным моренам, в сторону видного впереди ледника Западный Хуппара. Минут через 30 выходим на ледник, и идем по его правой, по ходу, части. Ледник пологий, и без трещин. Впереди виден вход в боковой цирк, под перевал Хуппара Южный. Координаты нижней части осыпного склона, для попадания в этот цирк: 42°50'36.28" с.ш.; 43°44'58.95" в.д.

Осторожно! Склон состоит из подвижной крупноблочной осыпи! Дальше входим в боковой цирк перевала Хуппара Южный. По древним моренам и крупноблочным осыпям, дойдя до середины цирка, поворачиваем налево. Над нами пирамида вершины 3939 м. Дальше идем вверх по снежно-осыпным склонам 1 категории, и выходим на перемычку в Северном гребне вершины 3939 м.

R0-R1: На перемычке поворачиваем направо, и по широкому снежному гребню 1-2 кат. сл. 30 гр., проходим около 50 м.

R1-R2: По широкому осыпному гребню-склону 1 категории крутизной 30 - 35 гр. проходим еще 100 м.

R2-R3: Скальный взлет гребня обходим справа по снегу, и выходим по осыпи влево вверх под основной участок маршрута- вершинный гребень. Участок 50 м., 1-2 кат.сл., 30-40 гр.

R3-R4: Следующий взлет гребня обходим справа по скалам 2-3 категории, до 60 гр., 20 м. до выхода на линию гребня. Потом по гребню с короткими стенками 2-3 кат. сл. еще 30 метров.

R4-R5: Вершинный взлет гребня обходим слева по разрушенным скалам 1-3 кат.сл. 30-50 гр., 30 м. до выхода на гребень. Дальше прямо по гребню 1-2 кат. сл. еще 30 м. и выход на вершину 3939 м.

От ночевок 5 часов (мы в верхней части маршрута, были вынуждены переждать кратковременную грозу). Вершина ярко выражена. Хорошая панорамная точка - видны вершины Караугом, Цахфедор, Хуппара и горы Западной Дигории. Следов пребывания других групп не найдено. Ни записок, ни тура не обнаружено. Координаты вершины по GPS: 42°50'10.96"с.ш.; 43°45'5.78"в.д.
Спуск по пути подъема.

Выводы и рекомендации по маршруту.

Маршрут соответствует 1Б категории сложности.
Из за преимущественно гребневого характера – маршрут безопасен.

Страховка на маршруте через выступы. Рекомендуется для прохождения учебными и спортивными группами.

Для посещения ущелий рек Сардидон и Хуппара, погранпропуска не нужны. Сотовая связь отсутствует после прохождения перевала Дунта.

Восхождение на вершину 3939 м., команда посвятила трехлетней годовщине Сил специальных операций Министерства обороны Российской Федерации, которое состоялось 27 февраля 2017 г. А также памяти погибших при исполнении воинского долга, сотрудников подразделения.

В декабре 2016 г. председателю Парламента Республики Северная Осетия Мачневу А.В. было вручено письмо за подписью зам.министра обороны с просьбой утвердить новое название вершины в Парламенте республики. На сегодняшний день идет процесс официального оформления названия высоты 3939 м., как вершина **Сил специальных операций**.

Сил специальных операций




Техническое фото маршрута





Начало участка R3-R4





Караугом Вост.

4530 м.

На вершине Сил специальных операций - 3939 м.