

П А С П О Р Т В О С Х О Ж Д Е Н И Я

I. Класс восхождения/траверса/

комбиниров.

2. Район восхождения

№ 2.9 / Вост. Кавказ /

3. Вершина, высота, маршрут восхождения

⁴¹¹⁶
Бочек/~~Медв.~~/-4040/С.Гад-
жиева/-3812, траверс с
юго-запада.

4. Предлагаемая категория трудности

ЗБ

5. Характеристика маршрута

Перепад высот 1100м,
протяженность участков:
Iк.т.-2150м; IIк.т.-750м,
IIIк.т.-350м; IУк.т.-200м.

6. Забито **К**рючев
скальных
ледовых
шлямбурных

для страховки

6

15

-

7. Количество ходовых часов

13

8. Количество ночевок и их характеристика

без ночевок

9. Фамилия, имя, отчество руководителя и участников и их спортивная квалификация

П с.р.

КМС

- 1. Леонов Петр Георгиевич
- 2. Краснопольский Юрий Васильевич
- 3. Семенова Марина Михайловна
- 4. Согоконь Александр
- 5. Слободенюк Юрий

П с.р.

П с.р.


П с.р.

10. Тренер команды

Тимошин Михаил Егорович

11. Дата выхода на маршрут и возвращение

6 октября 1981г.



п. 3800

17

4040 (к. Падмева)

P

з. Бочек

Р 4073 (М Падмева)

16

15

P

P

14

13

12

11

10

9

8

7

6

5

4

3

2

1

18

10

Т А Б Л И Ц А


основных характеристик маршрута

Дата	Характеристика участков							Крылья		Выс- ту- пы
	Обозна- чение	Средняя крутиз- на, в град.	Протя- женность	Характер рельефа	Труд- ность	Состоя- ние	Усло- вия погоды	Ск.	Лед	
06.10.81	0-1	30	300	осыпь	I	глинистая мерзлая	хорошие	-	-	-
	I-2	15	400	лед	I	закрытые трещины	"	-	-	-
	2-3	40	250	снег лед	III	местами фирн I Осм	"	-	6	-
	3-4	25	150	снег	I	глубина 30-40см	"	-	-	-
	4-5	30	300	снег лед	II	глубина 30-40см	"	-	2	-
	5-6	40	180	снег лед	III	"	"	-	2	-
	6-7	30	150	снег лед	II	"	"	-	-	-
	7-8	50	40	лед	IV	зимний лед	"	-	5	-
	8-9	35	100	снег лед	II	снег рыхлый	"	-	-	-
	9-10	60	20	стенка	III	сланец разруш.	"	-	-	3
	10-11	70	120	стенка	IV	"	"	6	-	6
	11-12	30	100	гребень	II	"	"	-	-	-
	12-13	25	100	гребень	II	"	"	-	-	-
	13-14	40	180	гребень	III	"	"	-	-	4
	14-15	5	200	гребень	I	"	"	-	-	-
	15-16	70	40	стенка	IV	"	"	-	-	2
	16-17	20	450	гребень	I	широкий	"	-	-	-
	17-18	35	650	склон	I	осыпь мелкая	"	-	-	-

Бочек

Р. п. 4040 (с. іадхива)

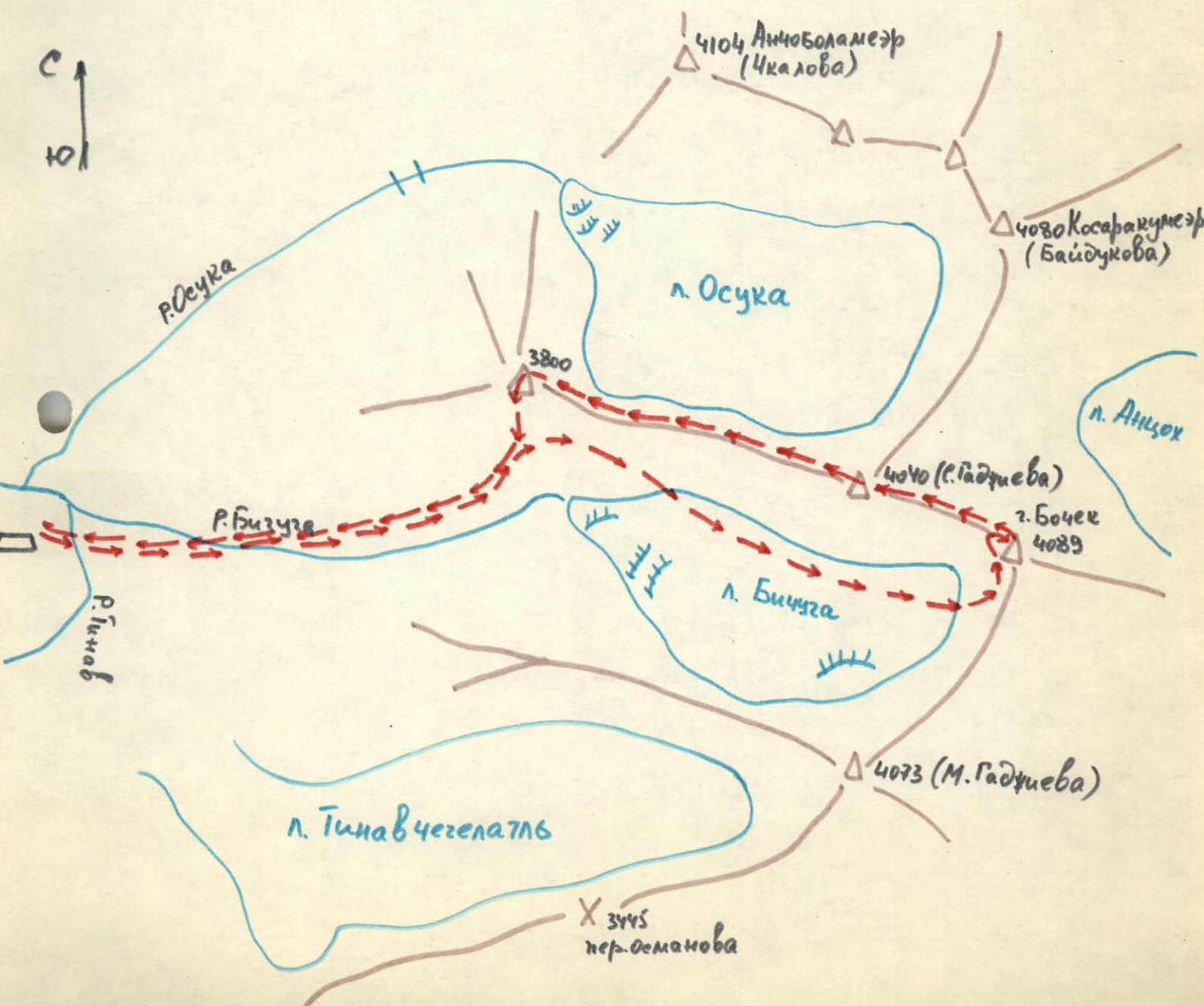
35
Траверс
з. Бочек - п. 4040 -
- п. 3300




О П И С А Н И Е

подхода к маршруту траверса ВВ. Бочек --4040 (С. Гаджиева) --
-- 3800, 3 Б категории трудности ориентировочно.

От сел. Хонох Цумадинского района ДАССР вверх идет автомобильная дорога до фермы. Не доходя до фермы свернуть вправо, перейти вброд р. Хварши. По хорошо набитой тропе двигаться до кочевья (1,5 час.). Оставив кочевье внизу двигаться далее по правой (по ходу) стороне до места слияния рек Бичуга и Тинав (отм. 2870). Здесь хорошая площадка. От фермы 2-2,5 часа.





з. Бочек

Р 4040 (С. Гаджиева)

Р 12

15

14

11

13

10

9

с Запада

ОПИСАНИЕ ТРАВЕРСА ВВ. БОЧЕК-4040 (С.ГАДЖИЕВА)-3800.

От базового лагеря у слияния рек Бичуга и Тинав перейти реку Тинав и двигаться вверх вдоль реки Бичуга. Не доходя до языка ледника, свернуть влево. По крутой смерзшейся осыпи (местами подрубание ступеней) выйти на левую сторону ледника. Обходя немногочисленные трещины выйти под крутой ледовоснежный взлет. Со страховкой двигаться по направлению к перемычке. Не выходя на перемычку, свернуть влево к В. Бочек (от базового лагеря -- 5 часов). Прямо вверх по разрушенным скалам - 20 м. Далее движение опасно. Здесь необходимо траверсом влево по крутой сланцевой стене (страховка в местах выхода песчанника) выйти на плечо В. Бочек (к. тур). С плеча выйти на вершину и вернуться к туру. От тура прямо вниз по гребню на перемычку между ВВ 4040 (С.Гаджиева) и Бочек. По крутому сланцевому гребню средней трудности выйти на В. 4040 (С.Гаджиева). На вершине тур мемориальная плита, которая обращена в долину р. Хварши. От подножия скальной башни В. Бочек -- 4 часа. По ходу траверса двигаться по гребню до плеча. С плеча несколько влево и вниз по широкому "разлапистому" гребню до сланцевой стены. Спортивный спуск 40 метров на широкий гребень. По гребню сначала спуск, а затем подъем 160 м на В. 3800 (от п. 4040 (С.Гаджиева) -- 2 часа). С вершины 3800 спуск по крутой осыпи в направлении к языку ледника Бичуга к месту выхода пути подъема на ледник. Далее по пути подъема вернуться в лагерь (от вершины 3800 -- 2 часа).