


ОТЧЁТ
О ПЕРВОВОСХОЖДЕНИИ НА ВЕРШИНУ 3090 (МЕСТНОЕ НАЗВАНИЕ -
пик Османа Касаева) ПО СЕВЕРО-ВОСТОЧНОМУ ГРЕБНЮ С ПЕРЕВАЛА
ЮЖНЫЙ ПАНОРАМНЫЙ 2А КАТЕГОРИИ СЛОЖНОСТИ КОМАНДОЙ
АУСБ УЗУНКОЛ ИЗ г. СТАВРОПОЛЯ
16.08.2023

I. ПАСПОРТ ВОСХОЖДЕНИЯ

№ п/п	1. Общая информация	
1.1	ФИО, спортивный разряд руководителя	Мухин Игорь Сергеевич, 2 р.18.02.1996
1.2	ФИО, спортивный разряд участников	Климонов Кирилл Артемович, 1 р.09.07.1986 Кочергин Павел Александрович, 2 р.27.09.1991 Мухина Анна Сергеевна, 2 р.01.03.1997
1.3	ФИО тренера	Кобыляцкий Николай Григорьевич
1.4	Организация	АУСБ Узункол
2. Характеристика объекта восхождения		
2.1	Район	Кавказ
2.2	Ущелье	Уллукам
2.3	Номер раздела по классификационной таблице 2020 года	2.3
2.4	Наименование и высота вершины	3090 м (пик Османа Касаева)
2.5	Географические координаты вершины (широта/долгота), координаты GPS	43.292362 42.298774
3. Характеристика маршрута		
3.1	Название маршрута	По северо-восточному гребню
3.2	Предлагаемая категория сложности	2А
3.3	Степень освоенности маршрута	Первовосхождение
3.4	Характер рельефа маршрута	Скальный
3.5	Перепад высот маршрута (указываются данные альтиметра или GPS)	300м
3.6	Протяженность маршрута	650м
3.7	Технические элементы маршрута (указывается суммарная протяженность участков различной категории сложности с указанием характера рельефа)	I кат.сл. травянистый склон/скалы – 300м; II кат.сл. скалы – 100м; II+ кат.сл. скалы – 100м; III кат.сл. скалы – 100м; III+ кат.сл. скалы – 50м.
3.8	Спуск с вершины	По пути подъема
3.9	Дополнительные характеристики маршрута	Вода на маршруте отсутствует, много живых камней
4. Характеристика действий команды		
4.1	Время движения (ходовых часов команды, указывается в часах и днях)	12 часов
4.2	Ночевки	20.08.2023
4.3	Выход на маршрут	05 ⁰⁰ 20.08.2023
4.4	Выход на перемышку	06 ⁴⁰ 20.08.2023
4.5	Выход на вершину	12 ⁵⁰ 20.08.2023
4.6	Возвращение в лагерь	17 ⁰⁰ 20.08.2023
5. Ответственный за отчет		
5.1	Мухин И.С.	Mukhin igor@mail.ru

II. ОПИСАНИЕ ВОСХОЖДЕНИЯ

1. Характеристика объекта восхождения



Фотография №1. Общая фотография вершины (сделана 16.08.2023 с ночёвок)

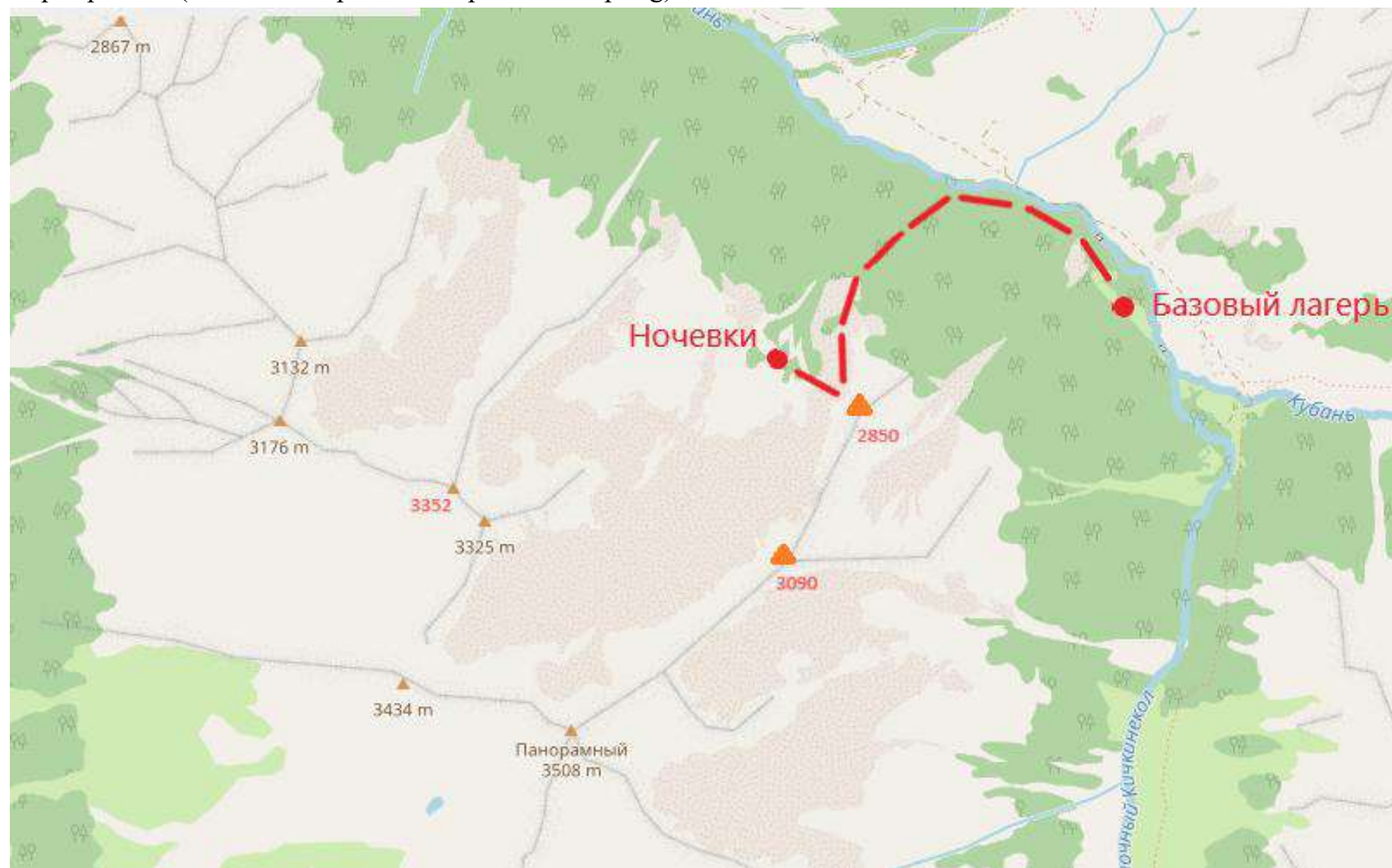


Фотография №2. Фотопанорама района (сделана 11.07.2021 со склонов вершины Кичкинекольская башня)



Фотография №3. Подъем на ночевки

Карта района (источник <https://www.openstreetmap.org>)



Панорама района.



Вершина 3090 (пик Османа Касаева) находится в Карачаевском районе Карачаево-Черкесской Республики, в отроге главного кавказского хребта, расположенном между реками Восточный Кичкинекол и Чиринкол.

Непосредственно вершина расположена в северо-восточном гребне пика Панорамного, который заканчивается вершиной 3090 (пик Османа Касаева). От вершины, в северо-восточном направлении к перемычке между вершинами 2850(Маске) и 3090 (пик Османа Касаева) (перевал Северный Панорамный), спускается гребень, по которому и проложен маршрут 2А к.тр.

Базовый лагерь мы расположили на слиянии рек Уллу-Кам (Кубань) и Восточный Кичкинекол рядом с домиком директора АУСБ Узункол Энвера Хабчаева (43.30166 42.31656).

От поселка Хурзук необходимо двигаться по грунтовой дороге в сторону пограничной заставы, та же дорога, что ведет к АУСБ Узункол. Сразу после погранзаставы будет развилка. Прямо пойдет дорога к АУСБ Узункол, нам же необходимо повернуть налево в ущелье реки Уллу-Кам (Кубань), к перевалу Хотютау. Дорога немного хуже, чем в Узункол, проехать можно только на внедорожнике. С директором АУСБ Узункол Энвером Хасанбиевичем Хабчаевым (тел.:8-928-389-19-72) можно договориться о заброске машиной и о проживании в домике. Домик находится в 13,4 км от пограничной заставы.

Подход под начало маршрута осуществляется по левому, орографически, берегу реки Уллу-Кам (Кубань). Примерно через 1500 м, необходимо резко свернуть влево и идти вверх вдоль границы хвойного и поваленного леса. Тропы нет, но есть турики, по которым можно ориентироваться. Пройдя густую границу леса и рододендрона – выход на среднюю и крупную каменную осыпь. Далее движение влево вверх по турикам. Под конец осыпи справа есть возможность набрать питьевой воды. Далее – выход на травяной склон по козьим тропам к нижней границе конечной морены бывшего ледника. Место для организации ночевки (43.298095 42.29541) (фотография №3). С этого места, в восточном направлении, выход на четко выраженную перемычку между вершинами 2850(Маске) и 3090 (пик Османа Касаева) (перевал Северный Панорамный) по крутому травянистому склону к началу маршрута (фотография №4). На перевале– хорошее место для подготовки снаряжения и организации связок.

2. Характеристика маршрута



Фотография №4 Техническая фотография маршрута (сделана 18.08.2023 с северной части гребня над перемычкой)

2. Характеристика маршрута

№ участка	Характер рельефа	Категория сложности	Протяженность, м	Виды и количество крючьев
R ₀ -R ₁	Скально-травянистый склон	I	300	0
R ₁ -R ₂	Гребень	II+	100	4 закладных элемента 3 якорных крюка
R ₂ -R ₃	Наклонная стена	III	100	3 закладных элемента
R ₃ -R ₄	Гребень	III+	50	3 закладные элемента
R ₄ -R ₅	Гребень	II	50	0
R ₅ -R ₆	Наклонная плита	II	50	2 закладных элемента

3. Характеристика действий команды


№ участка	Описание	Номер фото
R ₀ -R ₁	Движение вверх по крутому склону с перемишки с выходом на гребень. Движение одновременное 300 м, 30°-70°, I	Фотография №5 Фотография №6 Фотография №7
R ₁ -R ₂	Станция на своих точках. Нетрудное лазание с выходом на полку и установкой станции на якорных крючьях. Движение по гребню, обходя скальную плиту справа. Удобная станция на камне. Движение попеременно 100м, 60°-70°, II+	Фотография №8
R ₂ -R ₃	Движение по крутому каменистому склону и траверс наклонной плиты. Удобная станция на камне. Движение попеременно 100м, 50°-70°, III	Фотография №9 Фотография №10
R ₃ -R ₄	Переход по узкой перемишке. Обход слева скальной плиты с выходом на ложную вершину (КЛЮЧ МАРШРУТА). Удобная станция на камне. Движение попеременное 50м, 70°-80°, III+	Фотография №11
R ₄ -R ₅	Движение по гребню вправо вниз, обходя скальный выступ Движение попеременно 50м, 00°, II	Фотография №12
R ₅ -R ₆	Движение по наклонной плите с разрывом и выход на вершину. На вершине сложен контрольный тур. Движение попеременно 50м, 50°-60°, II	Фотография №13
Спуск по пути подъема		



Фотография №5 Участок R_0 - R_1



Фотография №6 Участок R_0 - R_1



Фотография №7 Участок R0-R1



Фотография №8 Участок R1-R2



Фотография №9 Участок R_2 - R_3




Фотография №10 Участок R_2 - R_3



Фотография №11 Участок R₃-R₄



Фотография №12 Участок R₄-R₅



Фотография №13 Участок R_5 - R_6 . Наклонная плита с разрывом и выход на вершину.

По окончании восхождения произведен его разбор, оценена сложность отдельных участков и маршрута в целом. Пройденный маршрут является безопасным. Учитывая опыт предыдущих восхождений:

Орленок В – Орленок Ц траверс вершин - 2А;

Таулан (Димитрив-100) – 2Б;

Траверс Северных зубков с ЮВ на СЗ – 2Б

Пештера – 2А;

Пештера – 2Б*;

Батак – 2А.

Маршрут **на вершину 3090** (пик Османа Касаева) по северо-восточному гребню соответствует 2А категории сложности.

Рекомендации восходителям:

для прохождения данного маршрута достаточно 4 якорных крюка, одного набора закладок, 3 станционные петли большого размера и две расходные петли для спуска. На спуске с перемычки рекомендуется организовать перила, особенно в начале лета или при плохой погоде. Питевой воды на маршруте нет. Мобильная связь отсутствует на протяжении всего маршрута.