

# **ОТЧЁТ**

**О ПЕРВОПРОХОЖДЕНИИ НА ВЕРШИНУ БАШНЯ 2930м. ПО Ю-З. КУЛУАРУ 1Б  
КАТЕГОРИИ СЛОЖНОСТИ  
КОМАНДОЙ ГСК УПРАВЛЕНИЕ АЛЬПИНИСТСКИХ ЛАГЕРЕЙ С 26 ПО 26  
АПРЕЛЯ 2024 г.**

**2024г.**


## I. ПАСПОРТ ВОСХОЖДЕНИЯ

|  |   |  |
|--|---|--|
| №<br>№<br>п.п.                               | <b>1. Общая информация</b>  |  |
| 1.1  | ФИО, спортивный разряд<br>руководителя                                      | Чикин Артем борисович КМС                        |
| 1.2  | ФИО, спортивный разряд<br>участников  | Гаюнов Александр б/р<br>Плюта Дмитрий б/р        |
| 1.3  | ФИО тренера   | Яковенко А.Н.                                    |
| 1.4  | Организация   | ГСК УАЛ  |
| <b>2. Характеристика объекта восхождения</b> |   |  |
| 2.1  | Район   | 2.9 от перевала Крестовый до<br>вершины Шавиклде |
| 2.2  | Ущелье  |  |
| 2.3  | Номер раздела по<br>классификационной<br>таблице 2013 года                  |  |
| 2.4  | Наименование и высота<br>вершины  | Башня, 2930 м.                                   |
| 2.5  | Географические<br>координаты вершины<br>(широта/долгота),<br>координаты GPS | 42°51'4" С.Ш. 44°48'48" В.Д.                     |
| <b>3. Характеристика маршрута</b>            |   |  |
| 3.1  | Название маршрута   | Башня по Ю-3 кулуару                             |
| 3.2  | Предлагаемая категория<br>сложности   | 1Б   |
| 3.3  | Степень освоенности<br>маршрута   | 1-е прохождение                                  |
| 3.4  | Характер рельефа<br>маршрута  | Скальный   |
| 3.5  | Перепад высот маршрута  | 750 метров – общая часть                         |

|   |   |  |
|---|---|--|
| 3.6                                       | Протяженность маршрута<br>(указывается в м) | 960 метров   |
| 3.7                                       | Технические элементы маршрута               | II кат. сл. скалы – 200 м.<br>III кат. сл. скалы – 60 м.<br>Спуск дюльфером (на спуске) –(30-40 м) |
| 3.8                                       | Спуск с вершины                             | 350 метров по некатегорийному гребню и дюльфером 30м к ночевкам на перевале Джарлам                |
| 3.9                                       | Дополнительные характеристики маршрута      | Вода на маршруте отсутствует, есть площадка на предвершинном гребне                                |
| <b>4. Характеристика действий команды</b> |   |  |
| 4.1                                       | Время движения                              | 4 часов 10 минут, 1 день   |
| 4.2                                       | Ночевки                                     | Нет  |
| 4.3                                       | Выход на маршрут                            | 5 ч. 10 мин. 26 апреля 2024 г.   |
| 4.4                                       | Выход на вершину                            | 09 ч. 20 мин. 26 апреля 2024 г.  |
| 4.5                                       | Возвращение в базовый лагерь                | 14 ч. 00 мин. 26 мая 2024 г.   |
| <b>5. Ответственный за отчет</b>          |   |  |
| 5.1                                       | ФИО, e-mail                                 | Чикин Артем Борисович<br>artem.chikin@mail.ru  |


## II. ОПИСАНИЕ ВОСХОЖДЕНИЯ

### 1. Характеристика объекта восхождения




1.1. Общее фото вершины.





1.2. Фото профиля маршрута.






1.3. Фотопанорама района.



1.4. Карта района



## 2. Характеристика маршрута



2.1. Техническая фотография маршрута.

## 2.2. Техническая характеристика участков маршрута.

| <b>№ участка</b> | <b>Характер рельефа</b>  | <b>Категория сложности</b> | <b>Протяженность, м</b> | <b>Вид и количество крючьев</b> |
|------------------|--------------------------|----------------------------|-------------------------|---------------------------------|
| R0-R1            | Травянистый склон, осыпь | Н/К                        | 600                     | 0                               |
| R1-R2            | Скальный                 | III                        | 60                      | 1                               |
| R2-R3            | Травянистый склон        | Н/К                        | 100                     | 0                               |
| R3-R4            | Гребень                  | II                         | 200                     | выступы                         |

## 3. Характеристика действий команды

| <b>№ участка</b> | <b>Описание</b>  | <b>Номер фото</b> |
|------------------|--|-------------------|
| R0-R1            | С перевала Джарлам на север с потерей высоты к массиву вершины Башня. Ориентир рыжая скала-жандарм на склоне. За рыжим жандармом по осыпному кулуару, поворачивающему вправо по ходу движения и к скалам с травянистыми полочками. | 1, 2              |
| R1-R2            | Скалы с травой и полочками, по кулуару вверх до выхода в травянистый цирк. Страховка за выступы, осторожно живые камни.  | 3                 |
| R2-R3            | По траве к гребню  | 4, 5              |
| R3-R4            | По скальному гребню. Страховка одновременная.  | 6, 7, 8           |





Фото 1. Участок R0-R1






Фото 2. Участок R0-R1. Слева виден Рыжий жандарм






Фото 3. Участок R0-R1. Начало осыпного кулуара





Фото 4. Участок R1-R2





Фото 5. Участок R1-R2





Фото 6. Участок R1-R2





Фото 7. Участок R2-R3





Фото 8. Участок R2-R3





Фото 9. Участок R2-R3





Фото 10. Команда на вершине.



3.3. Маршрут логичный, хорошо отрабатывается передвижение с одновременной страховкой. На полках и в кулуаре живые камни, нужно быть аккуратным. Путь спуска с маршрута простой, с вершины по гребню на юг (перед в. Новичок) в осыпной кулуар дюльфером 30-40 метров. Связь с маршрута с лагерем «Кязи» может отсутствовать, связывались через группы на других маршрутах. Маршрут оцениваем на 1Б.