

ОТЧЁТ

**О ВОСХОЖДЕНИИ НА ВЕРШИНУ ДЖАРЛАМ ЦЕНТРАЛЬНАЯ ПО
МАРШРУТУ С ЗАПАДА 1Б КАТЕГОРИИ СЛОЖНОСТИ КОМАНДОЙ
УПРАВЛЕНИЯ АЛПИНИСТСКИХ ЛАГЕРЕЙ ЗА ПЕРИОД с 29.12.2021 г.
по 29.12.2021 г.**

2022 г.

I. ПАСПОРТ ВОСХОЖДЕНИЯ

№№ п.п.	1. Общая информация	
1.1	ФИО, спортивный разряд руководителя	Кергин Иван Васильевич, 2 разряд
1.2	ФИО, спортивный разряд участников	Панова Алена Михайловна, КМС Мендин Владимир Юрьевич, 2 разряд
1.3	ФИО тренера	Яковенко Александр Николаевич, МС
1.4	Организация	Управление Альпинистских Лагерьей
2. Характеристика объекта восхождения		
2.1	Район	2.9. От перевала Крестовый до вершины Шавиклде
2.2	Ущелье	Армхи
2.3	Номер раздела по классификационной таблице 2013 года	11
2.4	Наименование и высота вершины	Джарлам (Центральная), 3160 м.
2.5	Географические координаты вершины (широта/долгота), координаты GPS	-
3. Характеристика маршрута		
3.1	Название маршрута	с Запада
3.2	Предлагаемая категория сложности	1Б
3.3	Степень освоенности маршрута	-
3.4	Характер рельефа маршрута	Скальный
3.5	Перепад высот маршрута (указываются данные альтиметра или GPS)	402 м
3.6	Протяженность маршрута (указывается в м)	995 м
3.7	Технические элементы маршрута (указывается суммарная протяженность участков различной категории сложности с указанием характера рельефа (ледово- снежный, скальный))	I кат. сл. скалы - 985 м. II кат. сл. скалы - 10м. Спуск дюльфером – 7 – 8 метров (Одна веревка)
3.8	Спуск с вершины	По пути подъема
3.9	Дополнительные характеристики маршрута	Воды нет
4. Характеристика действий команды		
4.1	Время движения (ходовых часов команды, указывается в часах и днях)	1 день, 8 часов
4.2	Ночевки	Нет

4.3	Выход на маршрут	07:00, 29.12.2021 г.
4.4	Выход на вершину	10:30, 29.12.2021 г.
4.5	Возвращение в базовый лагерь	14:00, 29.12.2021 г.
5. Ответственный за отчет		
5.1	ФИО, e-mail	Кергин Иван Васильевич, ivan.kergin@mail.ru

II. ОПИСАНИЕ ВОСХОЖДЕНИЯ

1. Характеристика объекта восхождения

1.1. Общее фото вершины



Фото из отчета В. Шипилова

1.2. Карта района

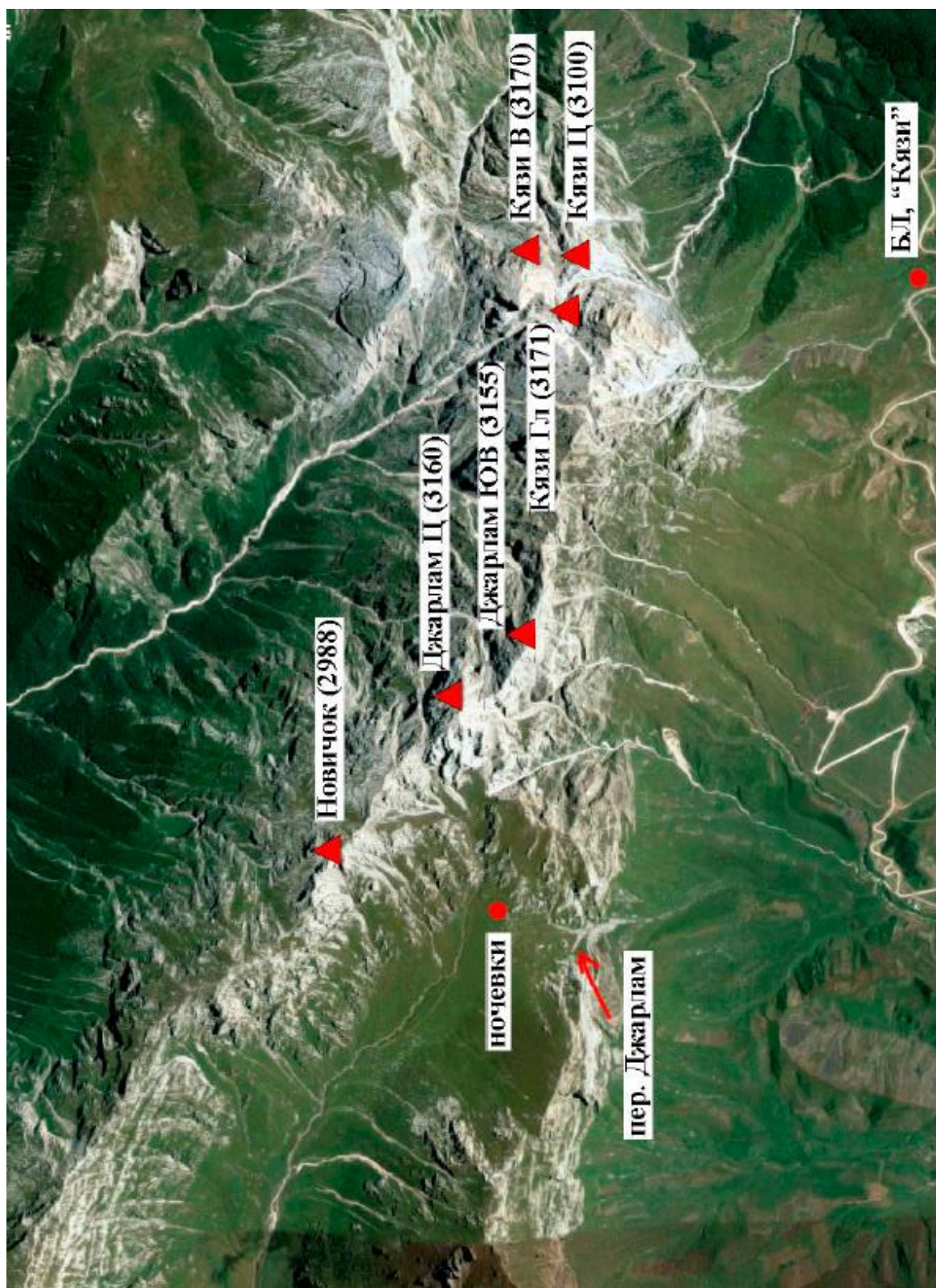


Фото из отчета В. Шипилова

1.3. Фотопанорама района




Фото из отчета В. Шипилова

2. Характеристика маршрута

2.1. Техническая фотография маршрута



2.2. Номера участков



Рис.1. Участок R0 – R1




Рис. 2. Участок R1 – R2




Рис. 3а. Участок R2 – R3 (Первая часть 15°)



Рис. 36. Участок R2 – R3 (Первая часть 15°)




Рис. 3в. Участок R2 – R3 (Вторая часть 35°)




Рис. 4. Участок R3 – R4 (Траверс вправо до ключа)



Рис. 5. Участок R4 – R5 (Ключ маршрута)



Рис. 6. Участок R5 – R6



Рис. 7а. Участок R6 – R7 (Подход к скальным воротам)



Рис. 76. Участок R6 – R7 (Преодоление скальных ворот)

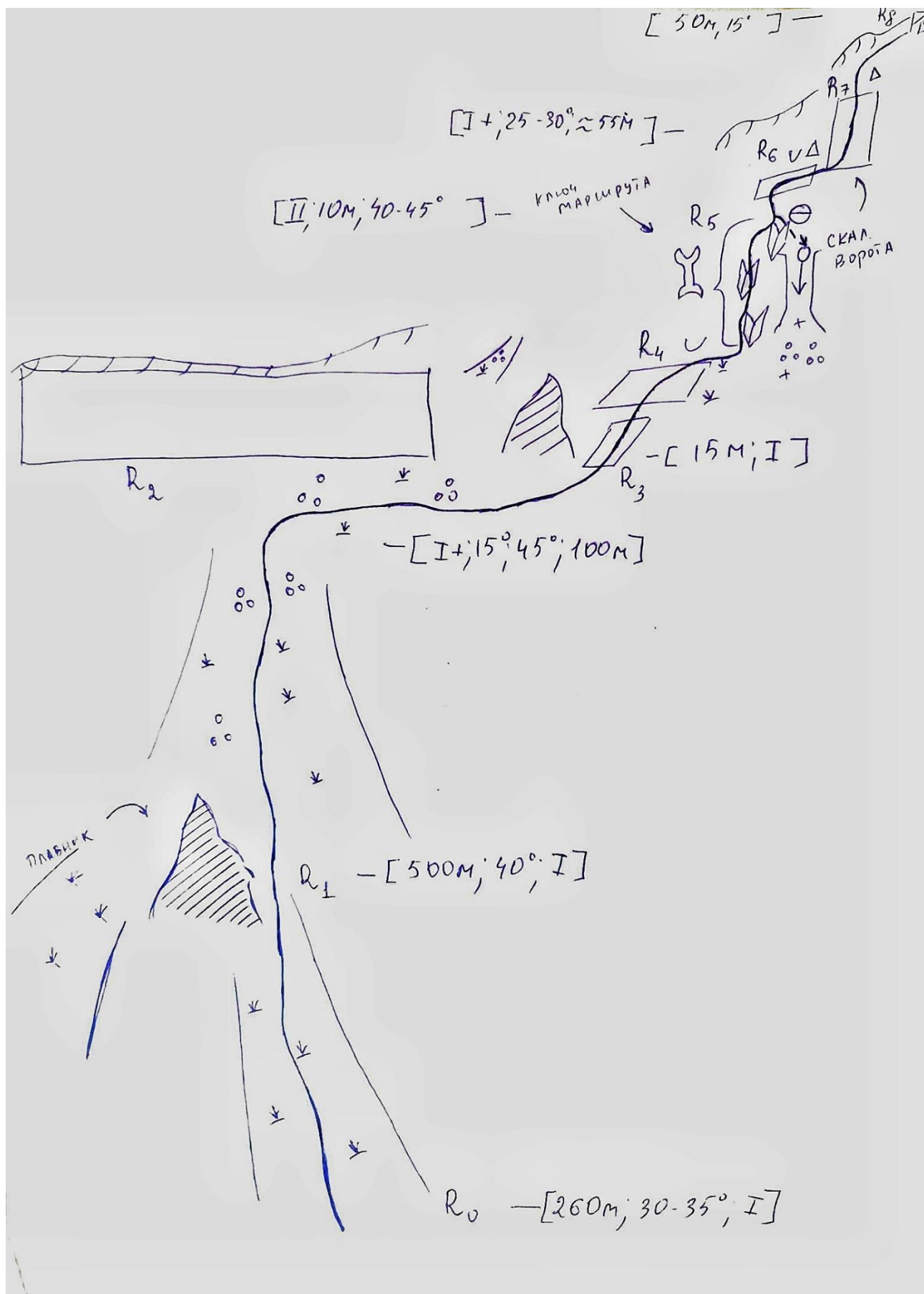


Рис. 8. Участок R7 – R8 (В направлении вершины)

2.3. Техническая характеристика участков маршрута

№ участка	Характер рельефа	Категория сложности	Протяженность, м	Крутизна	Вид и количество крючьев
R0-R1	Трава	I	260 м	30°- 35°	Одновременное движение
R1-R2	Мелкая, средняя осыпь, трава	I	500 м	40°	Одновременное движение
R2-R3	Осыпная тропа, Наклонная плита	I+	100 м	15°- 35°	Одновременное движение
R3-R4	Наклонная травянистая полка	I+	15 м	35°	Одновременное движение
R4-R5	Серия внутренних углов	II	10 м	40° - 45°	Попеременное движение, страховка через рельеф
R5-R6	Осыпь, трава, перемычка, тур	I	30 м	10°	Одновременное движение
R6-R7	Осыпь, скальные ворота (что-то похожее на камин), тур	I+	25 - 30	≈ 55°	Одновременное движение
R7-R8	Тур, гребень, осыпь, вершина	I	50 м	15°	Одновременное движение

2.4. Техническая характеристика участков маршрута УИАА



3. Характеристика действий команды

3.1. Краткое описание прохождения маршрута

№ участка	Описание	Номер фото
R0-R1	От перевала Джарлам повернуть направо и пройти штурмовой лагерь, от него подойти к длинному. От маленького деревца – начало маршрута идти прямо до скального «плавника». Одновременное движение	Рис.1.
R1-R2	От «Плавника» выйти на мелкую и местами среднюю осыпь, затем идти прямо до скальной стены (гребня). Одновременное движение.	Рис. 2.
R2-R3	Затем идти траверсом по ярко выраженной натопанной тропе - 15°. По ходу движения слева будет жандарм. Затем тропа приведет к разрушенной наклонной плите - 45°. Одновременное движение.	Рис. 3а. Рис. 3б. Рис. 3в.
R3-R4	Далее выход на большую наклонную травянистую с перемычкой, затем продолжить движение от стенки вправо и дойти до ключа маршрута. Одновременное движение.	Рис. 4.
R4-R5	Преодолеть серию внутренних углов. Попеременное движение. Страховка через рельеф.	Рис. 5.
R5-R6	По тропе траверсом до перемычки с туром. Одновременное движение.	Рис. 6.
R6-R7	От тура продолжить движение вдоль гребня (по тропе) и подойти к скальным воротам. Преодолеть их одновременным движением и выйти к туру.	Рис. 7а. Рис. 7б.
R7-R8	От тура на западный гребень и двигаться в направлении вершины по мелкой осыпи. Вершина. Одновременное движение.	Рис. 8.

3.2. Фото команды на вершине у контрольного тура



3.3. Оценка безопасности маршрута:

В целом весь маршрут является безопасным. Хорошо освоен. Легкие и запоминающиеся ориентиры.

Варианты наличия связи на маршруте:

На протяжении почти всего маршрута присутствует сотовая связь: Мегафон и Билайн. Исключением может быть естественные препятствия, из-за которых иногда пропадает связь. Радиосвязь работает, но не везде. На вершине – отлично.

Рекомендации для последующих восходителей:

Рекомендуем взять с собой кошки, возможен твердый наст в неосвещаемых лучами солнца участках маршрута.

Подробная информация о спуске с вершины с указанием ориентиров:

Спуск с вершины по пути подъема. Дойти до R4 – R5 и спуститься дюльфером на 7 – 8 метров. (Аккуратно и внимательно – небольшой карниз). Есть стационарные петли.

На спуске на участках R0- R2 рекомендуем применять треккинговые палки для лучшего контроля передвижения.

Заключение о предварительной оценке маршрута:

Основываясь на опыте восходителей и общем мнении, можно констатировать, что данный маршрут соответствует заявленной категории сложности, так как набор препятствий объективно отражает его сложность.