

П А С П О Р Т

68

I. Класс скальных восхождений.

2. Западный Кавказ, ущ. Узункол, КСП Гвандринского района.

3. Пик Кирпич, по "ромбу" западной стены, маршрут Манойлова 5Б к.тр.

4. Шестое прохождение.

5. Перепад: 670 м; протяжённость маршрута 1370 м; участков: У I к.тр. - 250 м, У к.тр. - 170 м, IУ к.тр. - 400 м.

Перепад стены "ромба" - 240 м, протяжённость участков: У I к.тр. - 250 м, У к.тр. - 90 м, IУ к.тр. - 20 м.

6. Забито крючьев:

скальных	шлямбурных	закладок	ледовых
$\frac{90+16^x}{6}$	$\frac{12}{6}$	$\frac{55}{11}$	-

7. Ходовых часов команды : 26 часов.

8. На скальных полочках в "отщепе".

9. Руководитель :	Вакурин В.В.	КМС
Участники :	Попов Ф.Е.	МС
	Кудашкин Ю.В.	МС
	Скороходов С.Н.	КМС
	Даничкин А.Ш.	КМС
	Тугалёв В.Г.	КМС


10. Тренер : Попов Фёдор Ефимович.

II. Выход на маршрут : 1 июля 1983г.

Вершина : 2 июля 1983г.

Возвращение : 2 июля 1983г.

п. Кирлич 3800 м.



3380 м.  
1.07.83 г.

3130 м.

1

2

3

- 1 - маршрут Согурина 5А к. тр. по СЗ стене
  - 2 - маршрут Шамоицова 5Б к. тр. по раюду западной стены.
  - 3 - маршрут Седова 4Б к. тр. по З стене в доль пещер
- Свешка 27 июня. Тешуе 44; 50 мш.  
До стены 600 м. Высота 2900 м. Тогкан 1.

## ТАКТИЧЕСКИЕ ДЕЙСТВИЯ КОМАНДЫ.

До восхождения было разработано 2 тактических плана прохождения маршрута по времени. В связи с прекрасными погодными условиями во время восхождения был разработан и выдержан тактический план прохождения маршрута с ночёвкой на стене и на следующий день выход на вершину. Ночёвка предусматривалась на скальной полочке под "ромбом" - участок 6 и далее обработка маршрута приблизительно 4-5 верёвок. На следующий день предусматривалось движение по перилам и далее выход на вершину. Время прохождения маршрута было взято явно с запасом исходя из того, что группа на Кавказе впервые, полностью не знаком характер скал, климатические условия и т.д. Маршрут наложил свой отпечаток на время прохождения.

На участок 6 группа вышла к 7.00. Далее 4 человека из группы продолжали движение, а двое остались с 5-ю рюкзаками на площадке. К 13.00 направляющий находился на участке II, остальные трое находились на 40-80 метров ниже. Были пройдены 4 верёвки очень сложных скал /шлямбурный ход на кварцевом поясе и 40 метров очень напряжённого лазания по внутреннему углу/. В этот момент было принято решение - продолжать движение всей группой по маршруту и ночевать в зависимости от движения группы на скальных полочках на следующих участках - "Отщеп" - участок I4, участок I3 - скальная полочка на 6 человек сидя; шлямбурная полочка - 60 метров от "Отщеп" - на 6 человек сидя и две скальные полочки "зелёные" в I метре друг от друга - по 3 человека сидя в 20 метрах от "Отщеп". В 20.00 направляющий вышел на "Отщеп". К 20.30 вся группа собралась вместе. На следующий день группа вышла на вершину и спустилась в лагерь. Получилось определённое опережение тактического плана по времени. На маршруте группа работала по ранее отработанной схеме. Первый выходит на двойной верёвке, организует перила и принимает второго. Вся группа движется по перилам и с верхней страховкой. При прохождении участка 6 - 9 двум участникам команды из ниши - участок 9 были навешены перила прямо вниз 60 метров и было организовано вытягивание рюкзаков, а также приём этих двух участников на двух "жомах". От участка 9 было навешено 160 метров перилл, все участники были размещены по полочкам внутреннего угла на местах страховки. Последний начал движение из ниши только тогда, когда первый прошёл два внутренних угла /нависающих и отбрасывающих влево/, то есть был предусмотрен спуск вниз по периллам. При снятии перилл спуск по пути подъёма невозможен.

В первый день была предусмотрена смена работы ведущего на участке II, что дало положительный результат - ускорение работы. Работа первого

и последнего очень напряжённая - лазание очень сложное, много лазания с ИТО. Последний всё время находится в маятнике его отбрасывает постоянно влево. Предварительной обработки маршрута не предусматривалось. Внутреннего навешивания перилл не было. Перилла были организованы на следующих участках 0 - 16. Отдых участников предусматривался на местах страховки, где в общем имелись небольшие полочки. Ночёвка в "Отщепе" полулежащая на скальных выступах. Тёплая. Укрывались плащами. В расщелинах имелся снег, что дало возможность напиться, отдохнуть, восстановить силы.

Для обеспечения безопасности работы первого были взяты ленточные амортизаторы. Для аварийного спуска были навешены перилла, а также имелись шлямбурные крючья. На всём протяжении маршрута срывов и травм не было. Связь с наблюдателями осуществлялась р/ст Р ТП-70 через 2 часа до 21.00.

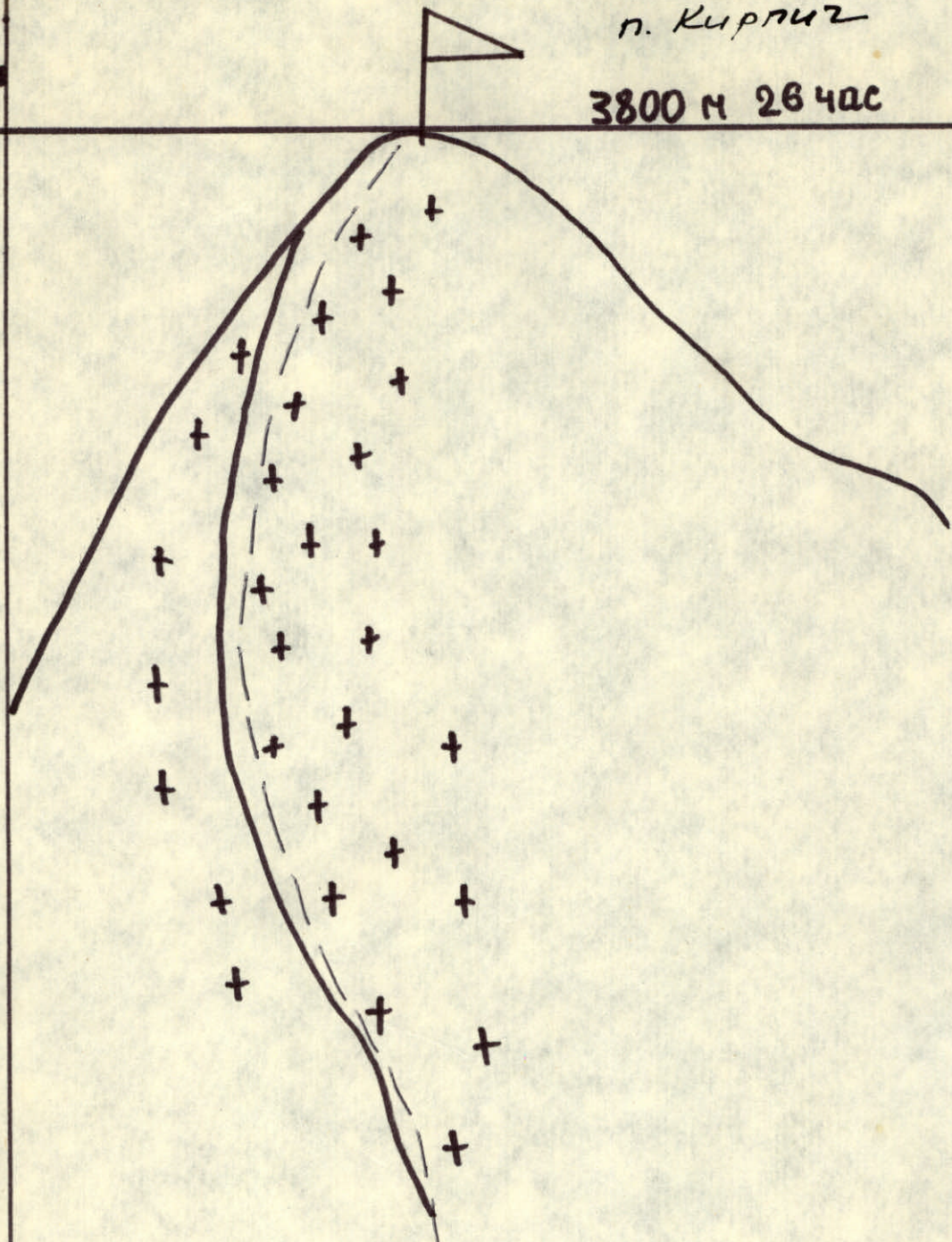
												R16
5	3	-								200m 45° III-IV		R15
6	5/2	-								20m 75° IV		R15
80/6	37/9	12/6										R14
5	4	-								60m 85° VI 3380m		R14
5	4	-								40m 80° V		R13
7/1	6/4	2								40m 85° VI		R12
8/2	7/3	2								40m 90° VI A3		R11
7/3	5/2	-								20m 90° VI A3		R10
11	2	-										R9
11	8	8/6	10m 85° V	→						60m 85° VI mp 30m 85° A4e		R8
7	3	-								40m 80° V		R7
6	2	-								40m 80° V		R6
4	-	-								40m 55° IV		R5
4	-	-								30m 45° IV		R4
4	-	-								30m 45° IV		R3
3	-	-								40m 80° V		R2
3	-	-								40m 55° IV 3130m		R0-1

Схема маршрута в символах.

КР	ЮЗ	БЗ
26	55	12
6	4	6
СК	3	Ш

п. Кургуз

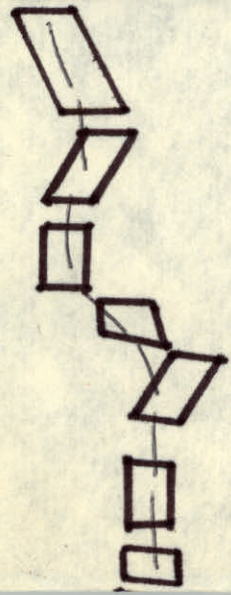
3800 м 26 час



⊖ 350 м 30° II

R17

15 10 -




3450 м

## Описание маршрута по участкам.

- Участок 0-I Скалы типа бараньих лбов средней трудности. Проходятся независимыми связками.
- I-6 Монолитные скалы, кое-где залитые льдом. Страховка крючьева. В трудных местах организуются перила.
- 6-8 Прочные граниты. Страховка с помощью крючьеви закладных элементов.
- 8-9 Кварцевый пояс, очень прочный. Проходится по ранее забитым шлямбурным крючьям с использованием лесенок. Организовано вытягивание рюкзаков.
- 9-10 Крутые, сложные скалы. Проходятся свободным лазанием. Страховка с применением крючьев и закладных элементов.
- 10-12 Внутренний угол с отдельными нависаниями. Лазание очень сложное. Проходится с помощью лесенок, крючьев и закладных элементов.
- 12-13 Серия крутых, сложных стенок. В средней части полка с тремя шлямбурными крюками. Проходится с использованием лесенок. Место для страховки не удобное, узкая полочка.
- 13-14 В средней части широкая полка, пригодная для ночёвки. Заканчивается камином.

п. Кургуз 3800 м.



Съемка 27 июня. Телуц 44; 50 мм.  
До объекта 1000-1500 м. Высота 2900 м.  
Точка N1.



1

Вид в внутреннего  
угла с участка  
R4 - R5

Показана шимия  
маршрута.

Объект Т-43;  
40 мш.

Смето 1.07.832.  
в 8.00.

