

вершина 5010

(пик Сибирский)

5010 м.

ОТЧЕТ

команды Томской области (ТФА)
о прохождении маршрута на в. 5010 (пик Сибирский)
по восточному ребру и южному гребню.

"2А", (4)

Участники:

Темерев И.М.

Колытов Ф.А.

Терехин В.А.



Томск – 2014

ПАСПОРТ ВОСХОЖДЕНИЯ:

1. Кыргызстан, Памиро-Алай, ущелье Каравшин (долина реки Кара-Су), 5.4.3.
2. вершина 5010 - предлагается название пик Сибирский, по восточному ребру и южному гребню.
3. Предположительно первовосхождение, предлагается 2А кт.сл..
4. Характер маршрута: комбинированный.
5. Перепад высоты маршрута - 890 м.

Протяженность всего маршрута - 1930 м.

Протяженность участков:

- ◆ I кат. сл. - 1350 м.
- ◆ II кат. сл. - 540 м.
- ◆ III кат. сл. - 40 м.

Средняя крутизна:

- ◆ основной части маршрута - 35°

6. Использовано крючьев на маршруте:

- ◆ ледовых - 0 шт;
- ◆ крючьев - 0 шт;
- ◆ закладных элементов - 0 шт.

7. Ходовых часов команды: 4 часа 20 мин., 1 день.

8. Руководитель:

- ◆ **Темерев Иван Михайлович – МС**

Участники:

- ◆ **Терехин Василий Андреевич - МС**
- ◆ **Копытов Федор Александрович - МС**

9. Выход с ночевки под пиком Серебряная стена (возле верхних разрушенных кошей):

6:10, 23.07.2014

Начало подъема по маршруту: 6:40, 23.07.2014

Выход на южный гребень всей группы: 10:00, 23.07.2014

Выход на вершину Темерев И.: 11:00, 23.07.2014

Возвращение на ночевки всей группы: 13:45, 23.07.2014

10. Организация: **МРОО "Томская федерация альпинизма".**

Фото общего вида вершины





Фото профиля маршрута.




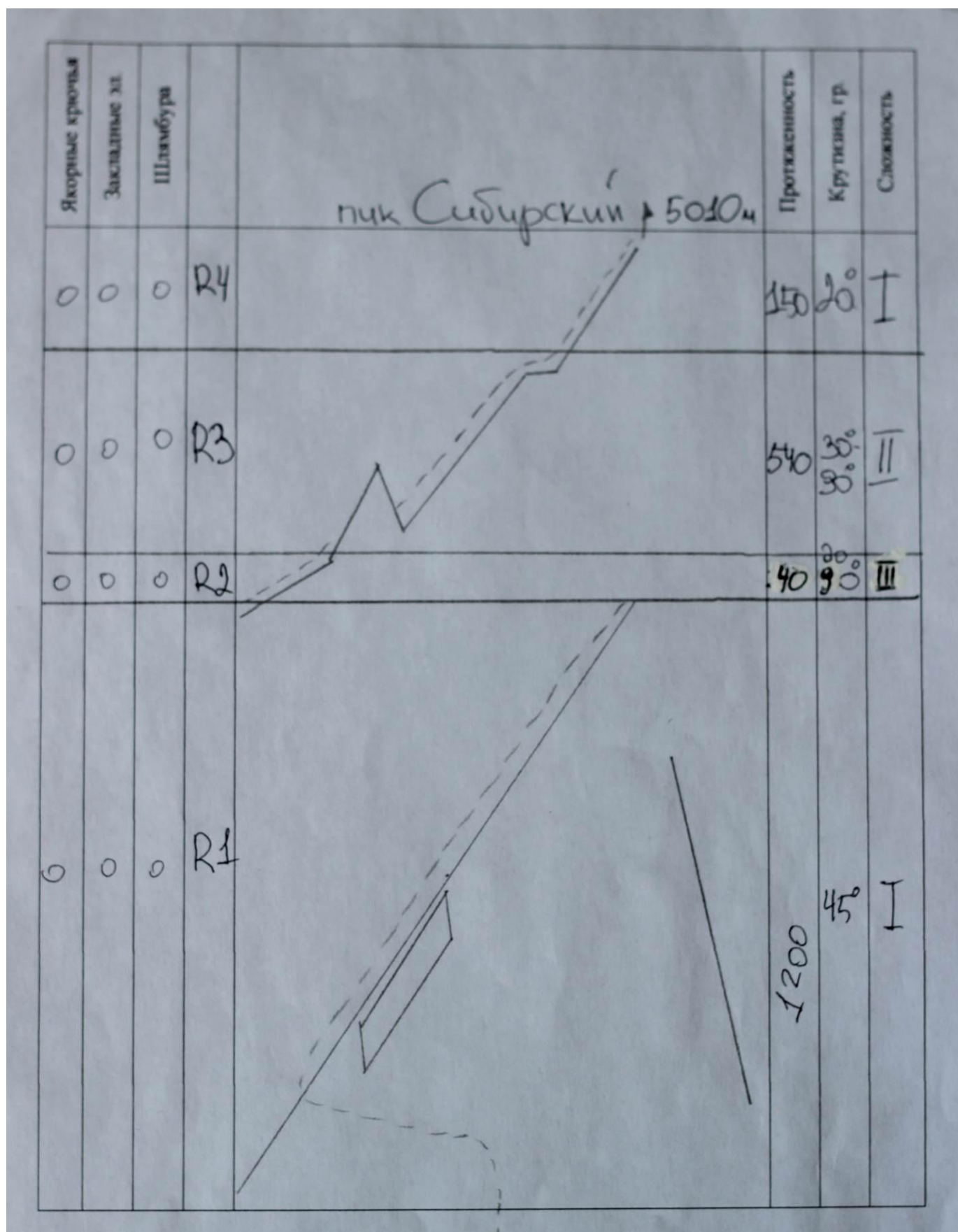


Схема маршрута восхождения в символах УИАА



Описание маршрута по участкам

Восхождение совершено в качестве акклиматизации. Для этого мы занесли бивуачное снаряжение на высоту примерно 3700 м на площадку около разрушенных кошей под западными склонами пика Серебряная стена. После ночевки стартовали в 6:40.

Двигаться в сторону кулуара восточного склона. В удобном месте осыпного кулуара уйти на правый (орограф.) склон и выйти на восточное ребро.

По осыпному ребру подняться на южный гребень. Далее по нему выйти на вершину.

R₁ 1200м, I, 35-50 гр. Движение по восточному ребру с палочками одновременно.

R₂ 40 м, III, до 90 гр. Двигаться по южному гребню. Рекомендуется связаться и иметь 1-2 пары кошек на связку, так как гребень местами оледеневший.


R₃ 540м, II. 30-90 гр. На гребне есть несколько скальных жандармов. Они проходятся преимущественно по западной стороне гребня.

R₄ 150 м, I, 20 гр.

Мои напарники почувствовали ухудшение здоровья и после выхода на гребень дальше не пошли.

Я же решил посмотреть возможность прохождения и аккуратно дошел до вершины.





Фотографии участков маршрута.

Слева отмечено красным восточное ребро.

На фотографа "смотрит" южный гребень. Фото сделано с вершины 5010.



R2. Вид на южный гребень с выхода на него по восточному ребру.



R2. Вид на вершинный взлет с середины южного гребня пика 5010.



R2. Участок III кат. сл. в верхней части вершинного взлета южного гребня.



На вершине (до складывания тура).



Вершина 5010 (пик Сибирский). Записки и тура не было.

