

пик Серебряная стена
4050 м.

ОТЧЕТ

команды Томской области (ТФА)
о прохождении маршрута на пик Серебряная стена
по каминам ЮВ стены "5Б", (ск)

Участники:

Темерев И.М.
Смайкина С.В.,
Ковалева А.В.

Томск – 2011

ПАСПОРТ ВОСХОЖДЕНИЯ

1. Кыргызстан, Памиро-Алай, ущелье Каравшин (долина реки Кара-Су), 5.4.3.
2. Пик Серебряная стена, по каминам юго-восточной стены.
3. Первопрохождение, предлагается 5Б кт.сл.
4. Характер маршрута: скальный.

5. Перепад высоты маршрута - 800 м.

Начало маршрута на высоте 3250 м (измерения проведены по бытовому альтиметру).

Протяженность маршрута - 1520 м.

Протяженность стенной части (до выхода на гребень) 700 м.

Протяженность участков:

- ♦ IV кат сл. - 425 м.
- ♦ V кат сл. - 150 м.
- ♦ VI кат сл. - 50 м.

Средняя крутизна:

- ♦ основной части маршрута 68°
- ♦ всего маршрута 50°

6. Оставлено крючьев на маршруте:

- ♦ всего – 0.

Использовано крючьев на маршруте:

- ♦ шлямбурных - шт. 0.
- ♦ якорей скальных - 12 шт., в т.ч. ИТО – 0 шт;

Использовано всего искусственных точек опоры – 0 шт.

7. Ходовых часов команды: 13,5 часов, 1 день.

8. Руководитель:

- ♦ **Темерев Иван Михайлович – КМС**

Участники:

- ♦ **Смайкина С.В. - МС**
- ♦ **Ковалева А.В. - КМС**

9. Тренер: Новоселова Г.В.

10. Выход на маршрут: 6:00, 07.08.2011

Выход на вершину: 19:30, 07.08.2011

Возвращение в штурмовой лагерь: 21:00, 07.08.2011

11. Организация: **МРОО "Томская федерация альпинизма"**.

12. Ответственный за отчет Темерев И. М.

E-mail: ivantem@ngs.ru, icq: 204984743, skype: ivantem1979, тел.: 9234144634, 9528823151.

Фото общего вида вершины. Снято из-под пика Асан (расст. около 1 км).




Фото общего вида вершины. Снято со стены п.Асан (на м-те Погорелова).



Фото профиля маршрута. Снято из базового лагеря. Расст. около 3 км.






Фото профиля маршрута. Снято из-под пика Желтая стена. Раст. около 1 км.



Фотопанорама района. Снято с м-та Погорелова на п.Асан.



Фотопанорама района. Снято с м-та Крицука на в.4810.



Фотопанорама района. Снято с м-та Крицука на в.4810.



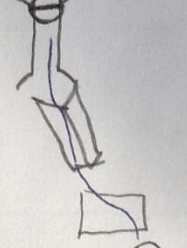
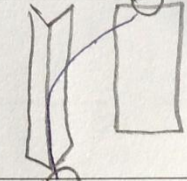
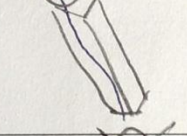
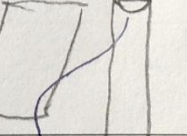

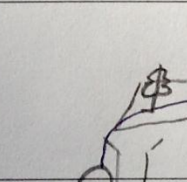
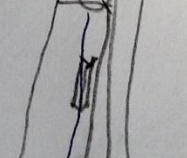







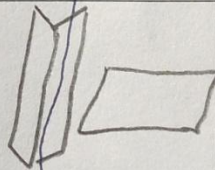
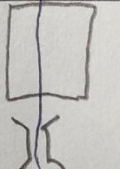




Схема маршрута восхождения в символах UIAA.

№ уч.	Крючья, якоря, закладные (фр.)	Протяженность участка, м.	Кат. труд. уч.	Уклон уч-ка, гр.	Символы UIAA	Характеристика
R10	3з, 1як.	20, 20	IV+, VI	80-90, 70		Камин, в верхней части пробка, затем разрушенный угол
R9	1як., 1з.	15, 15, 30	VI, IV, V	90-70-90		От ст. влево вверх во вн.черный угол (в верхней части заросший мхом). Переходит в камин.
R8	3як., 1з	10, 20	IV, V+	70-80		По углу и вверх направо на стенку
R7	2як., 1з.	10, 35	VI, IV	90, 70		Вверх по вн.углу
R6	2з	10, 30	IV, III	80, 60		Траверс по стенке до дна камина, по камину вверх
R5	-	10	III	50		Не спускаясь в камин, подняться вверх по небольш. вн. углу, станция за откол
R4	-	250	III-II	45-10		Пешком через ручей на орогр. пр.край, по полке с деревом вправо (по ходу)
R3	3з., 3як.	15, 10	IV, V	70-80		Обходим камин слева, станция со старой белой петлей
R2	2з.	30, 5	III, IV	80		Ручей, стенка
R1	1 кр., 1 як., 1 з	50	II	40-60		Вн.угол

№ уч.	Крючья, якоря, закладные (фр.)	Протяженность участка, м.	Уклон участка, гр.	Кат. труд. уч.	Символы UIAA	Характеристика
R18	-	400	20-30-60	I-II		Движение без веревки одновременно. Несколько ложных вершин.
R17	-	200	45-90	III-IV		Одновременное движение по гребню в связке
R16	1 як., 1з.	30, 20	80, 90	IV+, V		Выход на гребень
R15	-	15	60	III		Ступеньки
R14	2з	20, 25	90, 70	V, IV		Вн. угол
R13	1з., 1 як.	20, 10, 50	80, 70, 40-30	V+, V, II		Угол, большая наклонная полка справа
R12	1 як., 1з.	5, 50	80, 70-80	V, IV		Выход из камина на стенку
R11	3з	5, 35, 10	100, 70-90	VI, V, IV		Начало подвисает – вверх и налево. Далее камин с небольшой пробкой.



Техническая фотография маршрута.



Описание маршрута по участкам.

R₁ 50м, II, 40-60 гр. Внутренний угол вдоль распадка с ручьем (между стеной южной башни Серебр.стены и ЮВ стеной).

R₂ 35м, III-IV, 80 гр. Переходим ручей и поднимаемся по правой орогр. стене камина.

R₃ 25м, IV-V, 70-80 гр. Обходим камин с пробкой-карнизом справа орогр., по небольшому внутреннему уголку. На выходе станция со старой белой петлей.

R₄ 250м, III-II, 45-10 гр. Пешком через ручей на орогр. правый край, по полке с деревом вправо (по ходу) до большого камина.

R₅ 10м, III, 50 гр. Не спускаясь в камин, подняться вверх по небольшому внутреннему уголку, станция за откол.

R₆ 40м, IV-III, 80-60 гр. Траверс по стенке до дна камина, по камину вверх до начала вертикального внутреннего угла.

R₇ 10м, VI, 90 гр., 35м, IV, 70 гр. Вверх по внутреннему углу.

R₈ 30м, IV-V+, 70-80 гр. По углу и вверх направо на стенку.

R₉ 15м, VI, 90 гр., 15м, IV, 70 гр., 30м, V, 90 гр. От станции влево вверх во внутренний черный угол (в верхней части заросший мхом). Переходит в камин.

R₁₀ 20м, IV+, 80-90 гр., 20м, VI, 70 гр. Камин, в верхней части пробка, затем разрушенный угол.

R₁₁ 5м, VI, 100 гр., 45м, V-IV, 70-90 гр. Начало подвисает – вверх и налево. Далее камин с небольшой пробкой.

R₁₂ 5м, V, 80 гр., 50м, IV, 70-80 гр. Выход из камина на стенку.

R₁₃ 20м, V+, 80 гр., 10м, V, 70 гр., 50м, II, 40-30 гр. Угол, большая наклонная полка справа

R₁₄ 20м, V, 90 гр., 25м, IV, 70 гр. Внутренний угол.

R₁₅ 15м, III, 60 гр. Ступеньки

R₁₆ 30м, IV+, 80 гр., 20м, V, 90 гр. Внутренний угол, выход на гребень, большая полка.

R₁₇ 200м, III-IV, 45-90 гр. Одновременное движение по гребню в связке.

R₁₈ 400м, I-II, 20-30-60 гр. Движение без веревки одновременно, разрушенные склоны и гребни. Несколько ложных вершин.

Спуск от вершинного тура прямо вниз по слабовыраженному скальному ребру в сторону небольшой долины между пиком Серебряная стена и пиком 5010. Внизу видны разрушенные коши-землянки. Спуск одновременный I-II кат., около 300-350 м. Выход на травянистый склон, движение в сторону лед.Асан-Усен по тропе.

