

ОТЧЁТ
о первопрохождении маршрута на вершину Юбилейная
с перевала Контейнер
1Б категории сложности
командой Спортивного клуба альпинистов «Восхождение» (г. Барнаул)
03.05.2019

I. ПАСПОРТ ВОСХОЖДЕНИЯ

№№ п.п.	1. Общая информация	
1.1	ФИО, спортивный разряд руководителя	Лежнев Антон Петрович, КМС
1.2	ФИО, спортивный разряд участников	Белов Пётр Викторович, III Волков Антон Леонидович, III Занина Наталья Николаевна, II Коробко Татьяна Витальевна, III Малышкин Владимир Александрович, III Печёнкина Людмила Николаевна, III Шубин Александр Юрьевич, III
1.3	ФИО тренера	Лежнев Антон Петрович
1.4	Организация	Спортивный клуб альпинистов «Восхождение»
2. Характеристика объекта восхождения		
2.1	Район	Алтай, хребет Северо-Чуйские белки
2.2	Ущелье	Актру
2.3	Номер раздела по классификационной таблице 2013 года	1.2
2.4	Наименование и высота вершины	Юбилейная, 3403 м
2.5	Географические координаты вершины (широта/долгота), координаты GPS	
3. Характеристика маршрута		
3.1	Название маршрута	с перевала Контейнер
3.2	Предлагаемая категория сложности	1Б
3.3	Степень освоенности маршрута	Первопрохождение
3.4	Характер рельефа маршрута	Комбинированный
3.5	Перепад высот маршрута (указываются данные альтиметра или GPS)	520 метров (с Голубого озера)
3.6	Протяженность маршрута (указывается в м)	2000 м (с Голубого озера)
3.7	Технические элементы маршрута (указывается суммарная протяженность участков различной категории сложности с указанием характера рельефа (ледово-снежный, скальный))	I кат. сл., комбинация - 1300 м. II кат. сл., комбинация - 700 м.
3.8	Спуск с вершины	На перевал Значкист и далее к Голубому озеру
3.9	Дополнительные характеристики маршрута	Отсутствие воды
4. Характеристика действий команды		
4.1	Время движения (ходовых часов команды, указывается в часах и днях)	1 день, 11 часов
4.2	Ночевки	-
4.3	Выход на маршрут	7:00, 03 мая 2019
4.4	Выход на вершину	15:00, 3 мая 2019
4.5	Возвращение в базовый лагерь	18:15, 3 мая 2019
5. Ответственный за отчет		
5.1	ФИО, e-mail	Лежнев Антон Петрович, anton.lezhnev@gmail.com

II. ОПИСАНИЕ ВОСХОЖДЕНИЯ

1. Характеристика объекта восхождения

1.1. Общее фото вершины




Фото 1. Вершина Юбилейная, точка съемки - восточный гребень в. Стажёров, 8 мая 2018 г.

1.2. Фото профиля маршрута



Фото 2. Маршрут в профиль, точка съемки - маршрут 3А к.тр. по С ск ЮЗ гр в. Кзылташ, 5 мая 2019

1.3. Фотопанорама района



Фото 3. Панорама района, точка съёмки - вершина Караташ, ноябрь 2014

1.4. Карта района



2. Характеристика маршрута

2.1. Технические фотографии маршрута




Фото 4. Общее фото маршрута



Фото 5. Подъём в перевал Контейнер



Фото 6. Участок R_1 - R_2 . Взлёт гребня с перевала Контейнер




Фото 7. Участок R₂-R₃. Гребень до вершины

2.2. Техническая характеристика участков маршрута

№ участка	Характер рельефа	Категория сложности	Протяженность, м	Вид и количество крючьев
R ₀ -R ₁	комбинированный	I-II	1350	-
R ₁ -R ₂	комбинированный	II	250	-
R ₂ -R ₃	комбинированный	I	400	-

3. Характеристика действий команды

3.1. Краткое описание прохождения маршрута

Выход из а/л «Актру» в 7 утра. Подход до Голубого озера (2880 м) занимает примерно 3 часа. Тропа идёт вдоль реки Актру под склонами в. Кзылташ.

№ участка	Описание	Номер фото
R ₀ -R ₁	Подход от Голубого озера (2880 м) до перевала Контейнер. Ориентиром поворота в сторону перевала служит поворот склонов в. Кзылташ. На развилке между поворотами на пер. Значкист и пер. Контейнер стоит большая скала. До перевала набор высоты плавный, до вершины перевала – снежный (в летнее время осыпной) взлёт крутизной до 45°. Во время восхождения команды – снег по колени и глубже, тропёжка до	8

	вершины перевала заняла почти 3 часа.	
R ₁ -R ₂	Взлёт гребня с пер. Контейнер. На правой стороне гребня повсюду карнизы с глубокими сбросами, придерживаемся кромки осыпи. Осыпь от средней до крупно-блочной. В учебных целях работаем в связках. 15-20 минут.	9,10,11,12
R ₂ -R ₃	Выполаживание гребня. Движемся в условиях ограниченной видимости. На правой стороне гребня карнизы до самой вершины. 30 минут.	7



Фото 8. Впереди перевал Контейнер



Фото 9. Начало участка R₁-R₂



Фото 10. На гребне. R_1 - R_2



Фото 11. Гребень, вид в сторону пер. Контейнер, налево карнизы и глубокие сбросы



Фото 12. На гребне. R_1 - R_2

3.2. Фото команды на вершине у контрольного тура



Фото 13. Команда на вершине Юбилейная (3403 м), 3 мая 2019

3.3. Оценка безопасности маршрута

Интересный логичный маршрут. Полный набор технических трудностей для маршрута 1Б к.тр. – снежные и осыпные склоны крутизной до 45°, средняя и крупно-блочная осыпь на гребне, снежные карнизы. При движении по гребню необходимо обязательно придерживаться кромки скал, на правую сторону гребень обрывается крутым склоном. Почти на всём протяжении гребня большие карнизы. В условиях ограниченной видимости необходимо быть предельно внимательными.

Спуск с вершины в хорошую погоду – по некрутому склону в сторону перевала Значкист (ориентир справа – в. Стажёров), далее до Голубого озера. В условиях отсутствия видимости и следов на перевал Значкист, рекомендуем спускаться по пути подъёма, строго придерживаясь кромки скал на гребне.

Маршрут незначительно проще соседнего классифицированного маршрута на в. Кзылташ с пер. Контейнер 1Б к.тр. В техническом плане ничуть не проще 1Б на в. Учитель в Ала-Арче. По мнению команды, заслуживает классификации 1Б к.тр.