


ПАСПОРТ ВОСХОЖДЕНИЯ

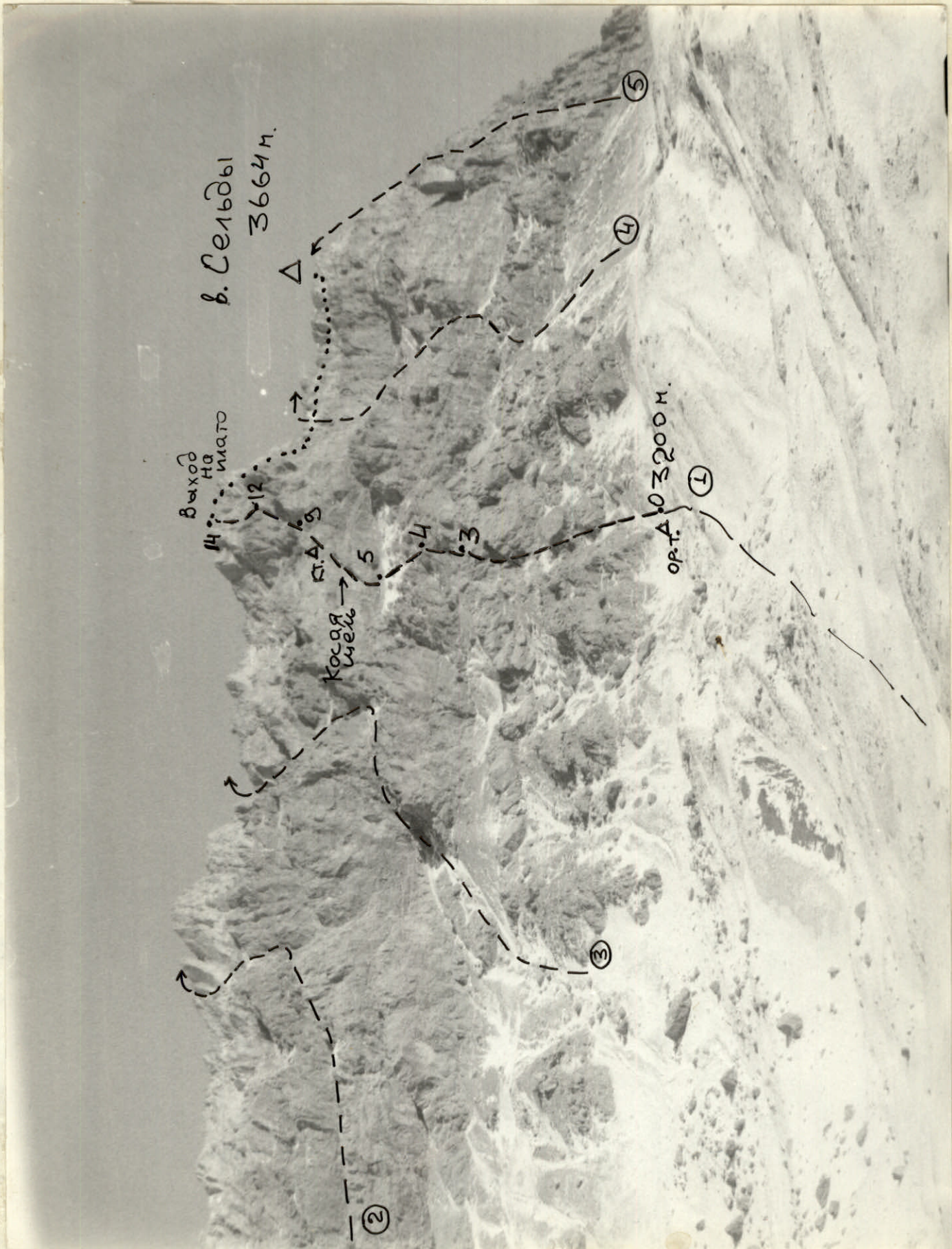
605 645

4А м 2.10.89
м. 5 с 197-98 г.

1. КЛАСС ВОСХОЖДЕНИЯ: скальный
2. РАЙОН ВОСХОЖДЕНИЯ, ХРЕБЕТ: 2.10.(2-9Б) Горы Дагестана Вост.Кав.
3. ВЕРШИНА, ЕЁ ВЫСОТА, МАРШРУТ ВОСХОЖДЕНИЯ: в.Сельды 3664м.
по косой щели Юго-западной стены, скальное.
4. ПРЕДПОЛОГАЕМАЯ КАТЕГОРИЯ СЛОЖНОСТИ: 4А
5. ХАРАКТЕРИСТИКА МАРШРУТА: перепад высот - 360м.
протяжённость уч-ков 4-5к/с - 270м.
средняя крутизна м-та - 55гр.
стенной части - 59гр.
6. ЗАБИТО КРЮЧЬЕВ: закладок - 53/2
скальных - 31/2
ледовых - 0/0, шлямбурных - 0/0.
7. КОЛИЧЕСТВО ХОДОВЫХ ЧАСОВ: 9
8. КОЛИЧЕСТВО НОЧЁВОК ИХ ХАРАКТЕРИСТИКА: без ночёвок.
9. ФАМИЛИЯ, ИМЯ, ОТЧЕСТВО РУКОВОДИТЕЛЯ, УЧАСТНИКОВ ИХ КВАЛИФИКАЦИЯ:
1. ВЕЛИКАНОВ ВЛАДИМИР ЮРЬЕВИЧ 1й сп. разряд
2. СМОТРОВ СЕРГЕЙ ИВАНОВИЧ КМС.
10. ТРЕНЕР КОМАНДЫ: СМОТРОВ С.И. КМС.
11. ДАТА ВЫХОДА НА МАРШРУТ И ВОЗВРАЩЕНИЯ: 01.12.89г. в 5ч.00м.
выход с базового лагеря, 01.12.89г. в 18ч.00м. возвращение.
12. ОРГАНИЗАЦИЯ: СНП "ЭНЕРГОИНФОРМАТИКА", а/б. "ЕРЫДАГ"

Маршрут впервые пройден в ноябре 1984г.
группой в том-же составе, но к сожалению
отчёт не был составлен, повторён 01.12.89г., когда
Смотров и Великанов работали на а/б Ерыдаг.


Смотров С.И.



1. - маршрут команды: по косой стене юз стена - 4А
2. - по 3. стене, 3Б к.а., А. Пересада, 79 (2.10.48)
3. - по Ю.З. кулуару, 2А к.а., П. Лешов, 89 (2.10.47)
4. - по Ю.З. контрфорсу, 3Б к.а., В. Мельников, 79 (2.10.49)
5. - по Ю. стене, 4Б к.а., Е. Румин - 81 з (2.10.51)

в. СЕЛЬДЫ 3664м.

СХЕМА МАРШРУТА В СИМВОЛАХ УИАА.

I3-I4 40м. 65гр. IУк/с. плато

I2-I3 30м. 70гр. IУ+

II-I2 80м. 60гр. IУк/с.

IO-II 80м. 60гр. IУк/с.

9-IO 20м. 70гр. Ук/с/

8-9 20м. 60гр. IУ+

7-8 30м. 80гр. У+

карниз-

6-7 15м. 60гр. IУ+

5-6 35м. 45гр. IУ+

большая ск. терраса

4-5 15м. 40гр. II+

ск. стена с чёрным подтоком в центре

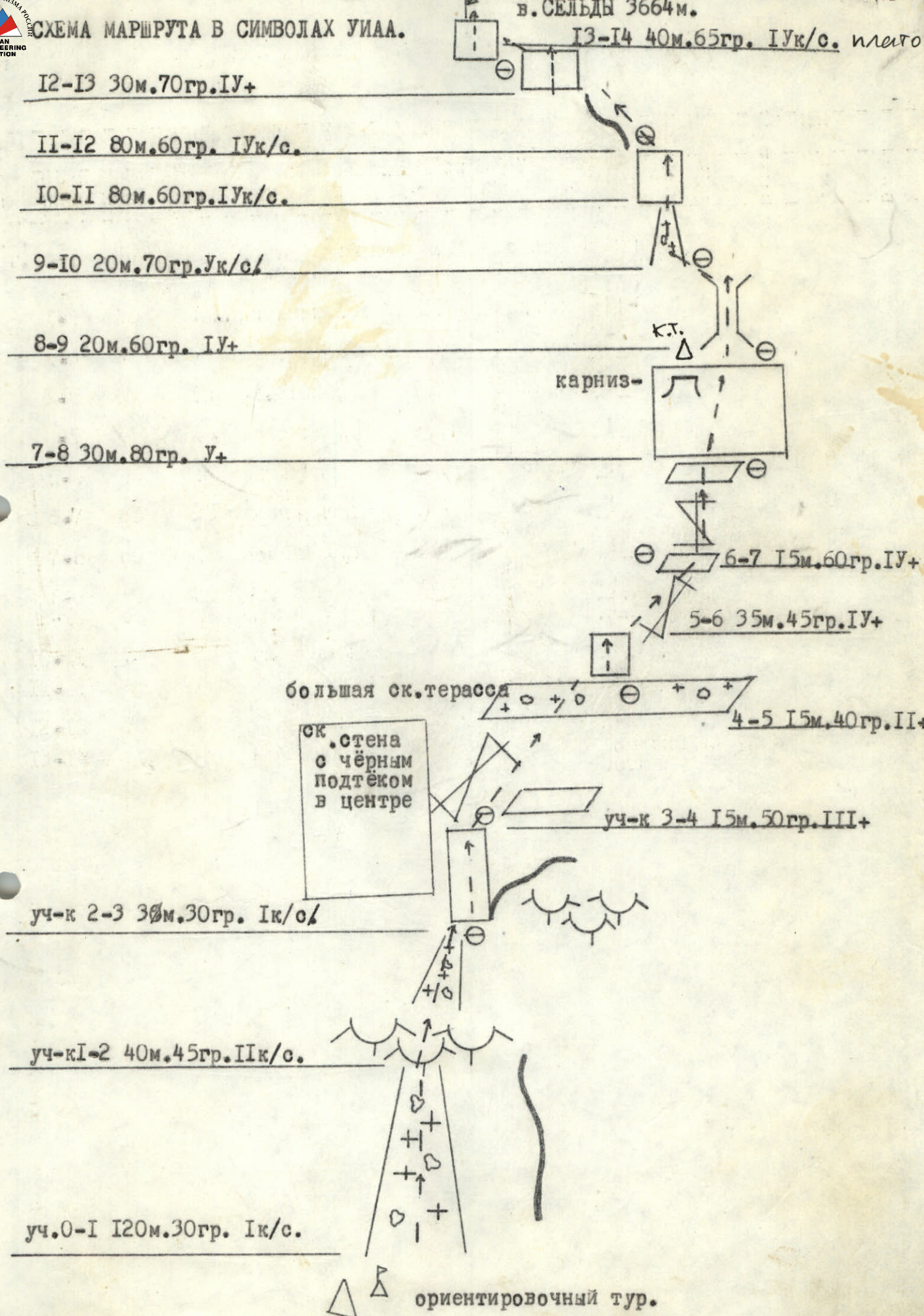
уч-к 3-4 15м. 50гр. III+

уч-к 2-3 30м. 30гр. Iк/с/

уч-к I-2 40м. 45гр. IIк/с.

уч. 0-I 120м. 30гр. Iк/с.

ориентировочный тур.



От а/базы "Ерыдаг" через мост на речке Чехыччай и далее по тропе по направлению в.Сельды под начало маршрута, здесь ориентировочный тур. От базы 2-2,5 часа.

По крутому осыпному кулуару чуть вправо вверх к бараньим лбам мимо большой скальной стены с чёрным подтёком в центре.

По бараньим лбам (несложное лазье) выход в осыпной кулуар, далее через небольшую ск. стенку и систему бараньих лбов выход на большую осыпную терассу (от начала маршрута 1-1,5 часа)

С терассы по косой щели движение вправо вверх через удобную площадку для страховки выход на полочку под крутую скальную стенку с карнизом в левой части. Здесь ключевое место маршрута. По стене левее карниза выход под основание камина, лазание сложное возможно использование и.т.о. После камина по заснеженному кулуару выход под ствол, ^{плато и далее 200м. вправо на} через систему скальных стен выше средней трудности прямо вверх выход на в. Сельды. От начала маршрута 7-8 часов.

Маршрут логичен, практически некампнеопасен. Юго-Западная экспозиция делает его довольно тёплым в холодное время года.

Скальные участки маршрута монолитны с достаточным количеством трещин и зацепов, что даёт возможность широкое применение ск. крючьев и закладок. Разнообразие скальных форм требует широкое применение техники скалолазания, что делает маршрут интересным для прохождения. По сложности маршрут идентичен с маршрутом в.Сельды по Южной стене 4б категории сложности в.Румш 1981г.

Спуск с вершины по маршруту 1б к/с.

ТАБЛИЦА ОСНОВНЫХ ХАРАКТЕРИСТИК МАРШРУТА. ВОСХОЖДЕНИИ.

Дата	Характеристика участка							Крючья			
	Обозначение	Средняя высота	Протяженность	Характеристика рельефа	К/с/л	Состояние	Условия погоды	С	Р	Ш	Л
01.12.1989г.	0-1	30	120	Крутой осыпной кулуар.	I	Забит снегом	Солнце, морозный ветер	0	0	0	0
	1-2	45	40	Бараньи лбы	II	Залиты льдом	-!!-	0	0	0	0
	2-3	30	30	Крутой осыпной кулуар	I	Забит снегом	!_	0	0	0	0
	3-4	50	15	Ск. стенка	III+	Облед. скалы	!_	2	3	0	0
	4-5	40	15	Бараньи лбы	II+	Залиты льдом	!_	2	2	0	0
	5-6	15	20	Скальная терраса	I	В снегу	!_	0	0	0	0
	6-7	45	35	Косая щель	IU+	Местами лед	!_	4	6	0	0
	7-8	60	15	Косая щель	IU+	Местами лёд	!_	2	3	0	0
	8-9	80	30	Ск. стенка	U+	Хорошее	!_	4	6	0	0
	9-10	60	20	Камин	IU+	залит льдом	!_	2	4	0	0
	10-11	70	20	Ск. стенка	U	Хорошее	!_	2	5	0	0
	11-12	60	80	Крутой скальный гребень	IU	Сухой	!_	6	10	0	0
	12-13	70	30	Ск. стенка	IU+	Хорошее	!_	4	6	0	0
	13-14	65	40	Ск. стенка	IU	Хорошее	Морозный ветер	5	8	0	0