

**Отчет**  
**о первопрохождении**  
**на в. Озерная, 4081м,**  
**ориентировочно предварительно заявленном как**  
**4А кат. сложности, ледово-снежный,**  
**совершенном 17.08.2021 г.**

**Регион: Центральный Кавказ**

**Район: 2.4.1. От вершины Гумачи до перевала**  
**Китлод (ущ. Адыр-Су, Лекзыр, Чегем)**

## Содержание:

<b>I. ПАСПОРТ ВОСХОЖДЕНИЯ .....</b>	<b>3</b>
Описание района восхождения. ....	5
<b>II. Описание восхождения.....</b>	<b>6</b>
1. Характеристика маршрута .....	9
2. Характеристика действий команды. ....	11
3. Фотоматериалы.....	12
<i>Копия маршрутного листа.....</i>	<i>17</i>
Дополнительные материалы.....	19
Справка о квалификации участников восхождения.....	19
<i>Представление к Отчету старшего тренера УТС ФА СПб А. А. Кузнецова .....</i>	<i>Ошибка! Закладка не определена.</i>
<i>Мнение к Отчету начальника учебной части АУСБ «Уллу-Тау» В. Т. Ореховой..</i>	<i>23</i>

# I. ПАСПОРТ ВОСХОЖДЕНИЯ

1. Общая информация		
1.1	ФИО, спортивный разряд руководителя, инструктор	Корабельников К. В., МС России, уд.инстр.№ 597
1.2	ФИО, спортивный разряд участников	Цветков И. А., III р, август 2021 выполнен норматив II сп.разряда Якуба Н. В, III р., август 2021 выполнен норматив II сп.разряда
1.3	ФИО тренера	Кузнецов А. А.
1.4	Организация	УТС ФА Санкт-Петербурга
1.5	Дата совершения восхождения	17.08.2021
2. Характеристика объекта восхождения		
2.1	Район	Центральный Кавказ.
2.2	Ущелье	Адыр-Су, р. Куллумкол
2.3	Номер раздела по классификационной таблице 2013 года	2.4.1. От вершины Гумачи до перевала Китлод (ущ. Адырсу, Лекзыр, Чегем)
2.4	Наименование и высота вершины	Озерная, 4081 м.
2.5	Географические координаты вершины (широта/долгота), координаты GPS	N 43.21169° E 42.84905°
3. Характеристика маршрута		
3.1	Название маршрута	По С стене и С гребню "Юбилейный"
3.2	Предлагаемая категория сложности	4А
3.3	Степень освоенности маршрута	Первопрохождение
3.4	Характер рельефа маршрута	Ледово-снежный
3.5	Перепад высот маршрута (указываются данные альтиметра или GPS)	960 м
3.6	Протяженность маршрута (указывается в м.)	1500 м
3.7	Технические элементы маршрута	I кат. сл. скалы – 150 м I-II кат. сл. лёд - 650 м. III кат. сл. лёд – 650 м. IV кат. сл. лёд – 60 м.
3.8	Средняя крутизна маршрута, (°)	40
3.10	Спуск с вершины	По пути подъема, затем по СВ склону в ущелье р. Куллумкол-Су
3.11	Дополнительные характеристики маршрута	Логичный путь подъема, возможность сойти с маршрута в случае непогоды, наличие воды на маршруте

	<b>4. Характеристика действий команды</b>	
4.1	Время движения (ходовых часов команды, указывается в часах и днях)	11,5 часов
4.3	Время обработки маршрута	-
4.4	Выход на маршрут	4-30, 17.08.2021
4.5	Выход на вершину	16-00, 17.08.2021
4.6	Возвращение в базовый лагерь	11-00, 18.08.2021
	<b>6. Ответственный за отчет</b>	
6.1	Корабельников Кирилл Владимирович, korabelnik2008@gmail.com	

### **Описание района восхождения.**

Вершина Озерная находится в отроге ГКХ, отходящем на запад от вершины Адыр-Су и разделяющем долины ледников Адыр-Су и Юном-Су, между вершинами Химик и Московский комсомолец. На ССЗ, к пику Зимний, от нее отходит отрог, который разделяет ледник Азот и безымянный ледник, стекающие соответственно на СЗ и С. Южные склоны вершины преимущественно скальные, северные – снежно-ледовые.

На вершину на данный момент проложены 2 маршрута, траверсы, а именно: в. Озерная – Химик (3А к. сл.) и Озерная – Треугольник (3Б). Однако ранее существовал ещё маршрут – Озерная по правому склону Северной башни Северного гребня (А. Юрьев и др., 25 июля 1954 г.), проходивший по орфографически левой ветви ледника Азот. Но эта часть ледника уже стаяла, оставив крутые скально-осыпные склоны.

Северные склоны вершин Адыр-Су, Химик и Озерная в настоящее время в связи с изменением снежно-ледовой обстановки, уменьшением мощности ледников и сглаживанием ледопадов представляют интерес с альпинистской точки зрения.

Новые ледовые маршруты можно также проложить на вершину Адыр-Су (ориентировочно 4Б-5А) и Химик (3А-3Б).

Ледово-снежные маршруты средних категорий сложности стали особенно актуальны для подготовки альпинистов. По многолетнему опыту работы инструктором в последние годы среди спортсменов 3-2 разрядов наблюдается значительное снижение уровня владения техникой передвижения по снегу и льду. Отчасти это связано с потеплением – многие ледовые маршруты стали объективно опасны. Отчасти с тем, что уровень лазания по скалам заметно вырос, и молодые альпинисты предпочитают скалы льду. Новый ледовый маршрут в популярном районе альплагеря Уллу-Тау позволит восполнить этот пробел.


После консультаций с руководством альплагеря Уллу-Тау: Порохней Ю. И., Зайцевым К. К. и Ореховой В. Т., выполняя их просьбу, для первопрохождения был выбран именно этот ледово-снежный маршрут с предварительной оценкой 4А кат. сложности. Команда надеется, что он будет способствовать, как развитию альпинизма в районе, так и совершенствованию ледовой техники у альпинистов.

**Группа посвятила свое первопрохождение 85-летию со дня основания альплагеря «Уллу-Тау» и назвала маршрут "Юбилейный".**

## II. Описание восхождения.

### 1. Характеристика объекта восхождения

1.1. Общее фото вершины. 08. 08. 2021, со склонов п. Шогенцукова






1.2. Профиль верхней части маршрута.



1.3 –

1.4 –

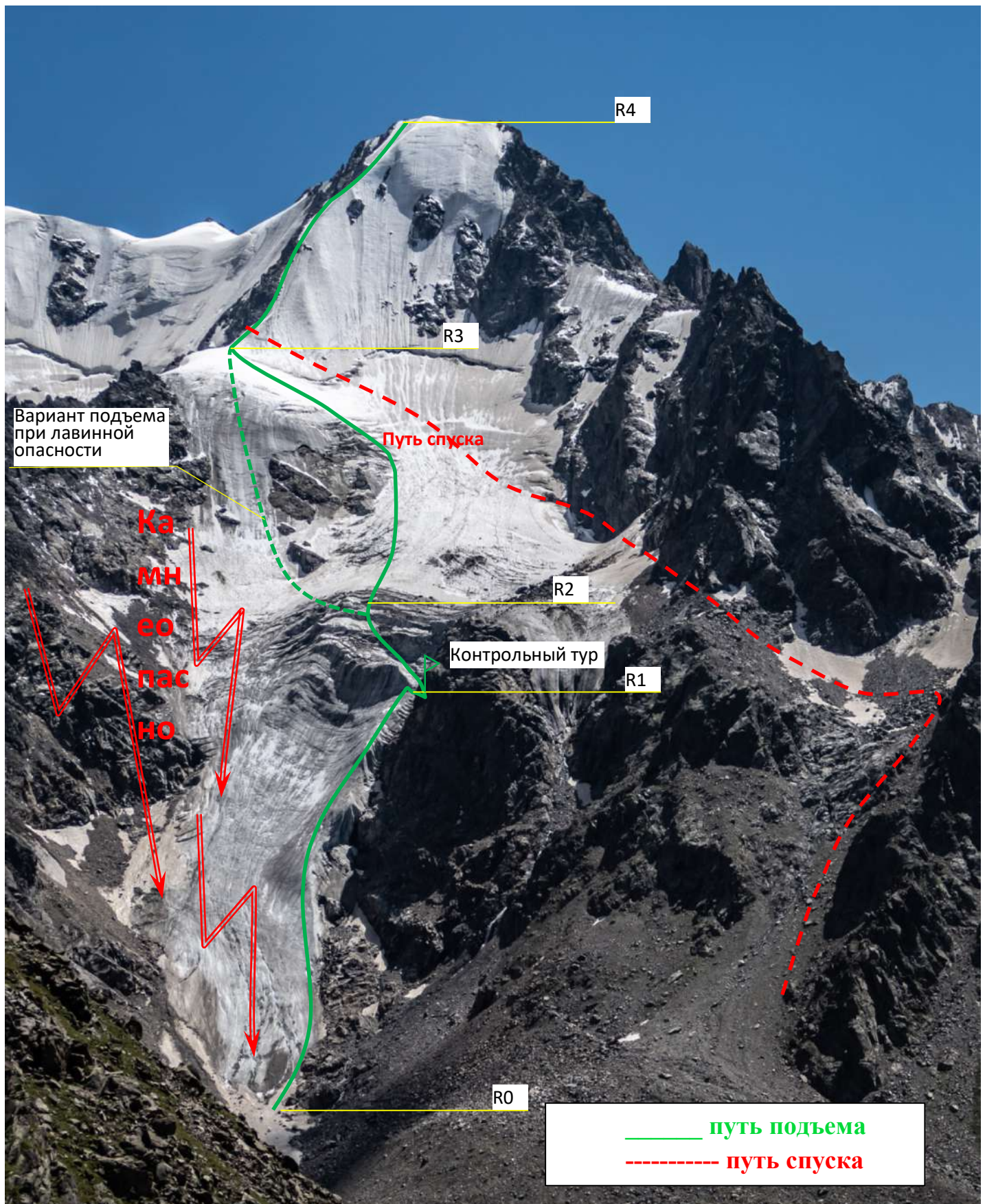
1.5. Спутниковый снимок района восхождения и построенный профиль высот.





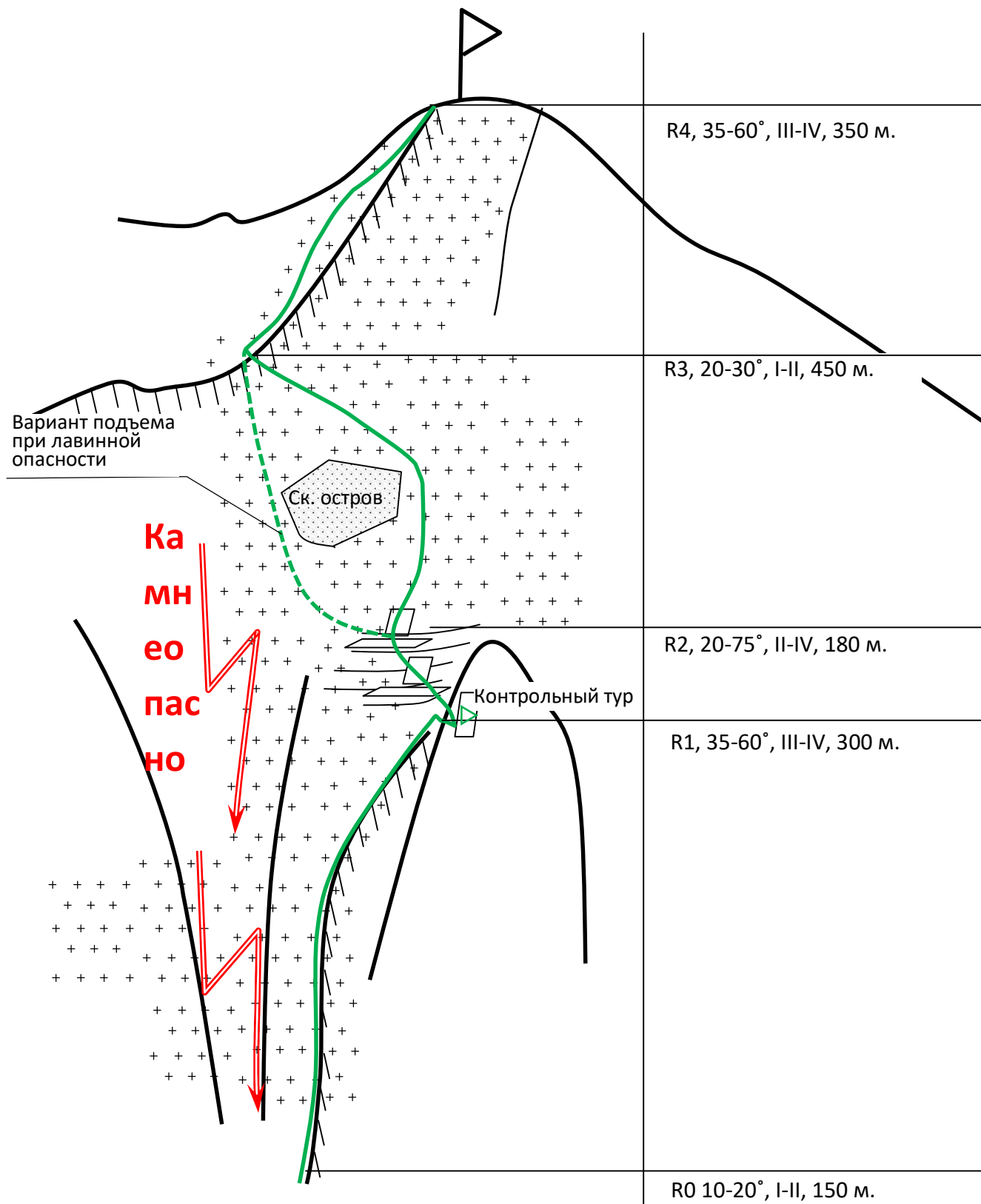
# 1. Характеристика маршрута

## 2.1. Техническая фотография маршрута.



2.2. Номера участков на технической фотографии соответствуют номерам участков на схеме маршрута в символах УИАА

2.3. Схема маршрута в символах УИАА



## 2. Характеристика действий команды.

### 3.1. Описание прохождения маршрута.

Путь от альплагеря Уллу-Тау до Нижне-Кичкидарских ночевок не представляет сложности и описан во многих источниках, подход 2,5 часа. Тропа есть в OSM. От ночевки для страховки при переправе вброд (глубина до 50 см) через речку Юном натянут стальной трос. Далее, от переправы через боковую морену выйти к озеру под ледником, по которому проходит маршрут. У западной его оконечности удобное место для ночевки. (N 43.22511° E 42.84503°)

От ночевки обойти озеро справа и подняться по ручью к снежнику под ледником.

**R0.** 10-20°, 150 м. По пологим снежным, иногда скальным склонам – к правой части языка ледника.

**R1.** 35-60°, 300 м. Правая часть возвышается над основным ледником в виде ледового гребешка, по которому подъём. Крутизна гребешка меняется, в верхней части он в среднем круче, чем в нижней. Средняя и левая часть может пробиваться камнями с западных склонов северного гребня. Фото 1-3. Страховка попеременная. В верхней части скального острова, на крюке подвешен контрольный тур (фото 5). От ночевки – 5,5 часов.

**R2.** 20-75°, 180 м. От контрольного тура влево - вверх через ледопад с чередой небольших ледовых стенок выйти на выполаживание ледника.

**R3.** 20-30°, 450 м. По пологому снежно-ледовому склону, обходя справа скальный остров, подняться на снежную перемычку северного гребня. Движение одновременное. При большом количестве снега и лавинной опасности с северных склонов вершины скальный остров обойти слева по крутому ледовому склону. Этот склон хоть и круче, но безопаснее, и его стоит выбрать при малейшем сомнении в безопасности правого варианта (фото 4).

**R4.** 35-60°, 350 м. С перемычки по крутому ледовому склону, а затем по снежно-ледовому гребню выйти на вершину. Попеременная страховка. В верхней части гребня, за 3 веревки (150 м.) до вершины, сойти влево на ледовый склон и держаться ближе к выходам скал. От контрольного тура – 6 часов (фото 6-8).

Группа проработала 3 возможных варианта спуска и воспользовалась третьим.

1. По СЗ гребню в сторону пика Зимний со спуском на ледник Азот. По пути подъема при траверсе Озерная-Химик.
2. На перемычку между вершинами Озерная и Химик и далее 2-3 дюльфера на ледник, спускающийся с Химика на север, и далее одновременно по леднику, обходя трещины и ледопад справа.
3. *По пути подъема 5 дюльферов по льду на снежную перемычку (R3) и далее пешком, обходя слева крутые ледовые склоны и ледопад, вдоль скального забора в сторону пика Зимний до последнего кулуара, по нему до ночевки. Вход в этот кулуар плохо читается, не стоит сворачивать вправо до тех пор, пока скальная стена отрога п. Зимний не преградит путь. От вершины 5-6 часов.*

3.2. -

### 3.3. Оценка безопасности маршрута.

Выходить на маршрут необходимо как можно раньше, так как уже в 9 утра солнце освещает разрушенные скальные склоны слева, с них могут падать камни. Если есть опасность схода лавин с С склонов вершины, на участке R3 следует выбрать левый вариант подъема по крутому ледовому склону. После участка R3 маршрут безопасен.



### 3. Фотоматериалы

#### 1. Первая веревка участка R1



#### 2. Третья веревка участка R1





3. Профиль верхней части участка R1



4. Конец участка R2. Выполаживание ледника после ледопада





## 5. Расположение контрольного тура с начала участка R2





## 6. Участок R4



## 7. Профиль участка R4



## 8. Работа на R4





## 5. Копия маршрутного листа

## МАРШРУТНЫЙ ЛИСТ № 79

Для восхождения на пик Джерный  
 по маршруту первопроход по С. стене к. сл. предположит. 4А  
 под руководством Корабельников К.В. в составе 3 чел.  
 с 17.08 по 17.08 2021 г.  
 Восхождение организовано УТС ФА СПб

Выход группы разрешён № 1935 А.В. Сидорова  
 (по удостоверения, подписи выпускающего тренера)  
 Дата выпуска "15" августа 2021 г. Согласовано: Сидорова  
 (командир отряда, старший тренер)

Группа зарегистрирована в спасотряде (план выхода согласован с КСП) УТС ФА СПб  
 Контрольный срок возвращения в г.р. Чму-Тау  
 назначен на "19" 08 2021 г. в "16" час. 00 " " мин.

ОБ Панасюк ВМ (Должность и подпись)  
 Группа возвратилась с маршрута "18" августа 2021 г. в "11" час. "00" мин.,  
 совершив восхождение в составе: в полном составе

(полном, неполном, ФИО не совершивших восхождение)

## Состав участников группы:

№ п/п	ФИО	Спорт. Разряд	Восхождения этого и прошлого сезонов (к. сл.)	Схоженность с кем, на какой кат. сл.	Виза врача
1	Корабельников К.В.	МС	3/2 5/3 2/2 0/0	1	А/В-
2	Цветков И.А.	III	1/3 2/2 1/0 0/0	2А, 2х3Б, 4А	А/В-
3	Якуба Н.В.	III	1/3 2/3 1/0 0/0		А/В-
4					
5					
6					
7					
8					
9					

Группа допущена к восхождению в количестве 3 чел. "15" 08 2021 г. А.В. Сидорова  
 (Врач альпинер)

Указания и замечания выпускающего, спасслужбы:

Ознакомлен. Руководитель группы: Корабельников К.В. (подпись)  
 (Должность и подпись)

Мы, руководитель и участники группы, знаем "Правила совершения восхождений" и меры обеспечения безопасности во время альпинистского восхождения и несём полную ответственность за их соблюдение.

Руководитель: 1. К.В. Сидорова  
 Участники: 2. А.В. Сидорова  
3. А.В. Сидорова  
 (подписи)

Расписание связи с базовым лагерем, позывной, план взаимодействия с другими группами:  
8:00, 11:00, 14:00, 17:00, 19:30

Варианты подъёма, спуска, возвращения с маршрута, другие дополнительные данные:

- 1) Спуск по пути подъёма.
- 2) Спуск по редкой вершинке "Московский комсомолец" и далее по маршруту 1Б

**Обеспечение группы:****Табельное, дополнительное, специальное снаряжение:**

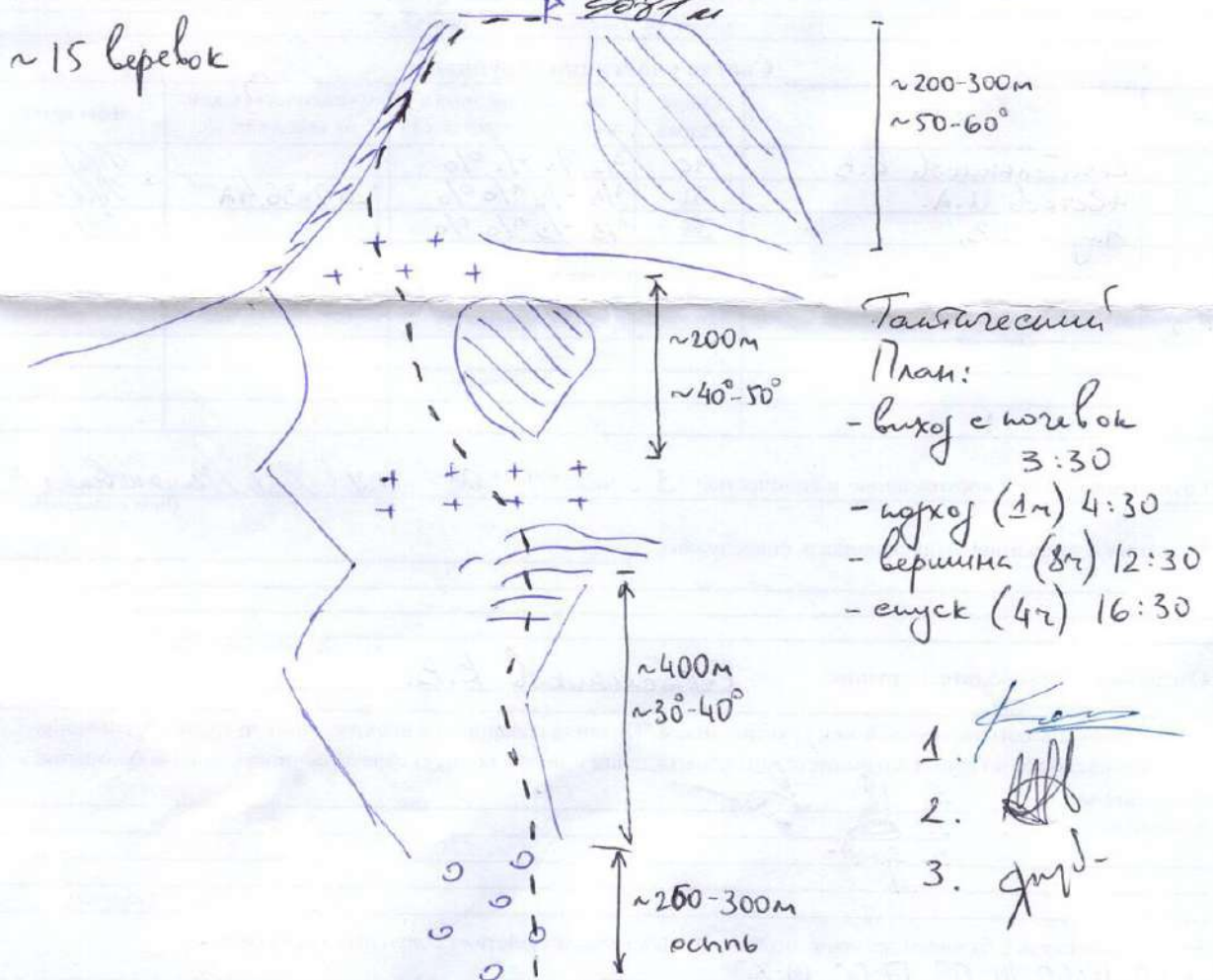
Верёвка основная	2	Закладные элементы	1 комплект
Верёвка вспомогательная	4	Крючья скальные	0
Карабины	15	Петли-удлинители	10
Ледорубы	2	Петли для спуска	4
Молотки ледовые	0	Кошки	3
Молотки скальные	1	Зажимы (жумары, кулачки)	3
Ледобуры	15	Ледовый инструмент	2
<b>Бивуачное, личное снаряжение:</b>			
Спальный мешок	0	Аптечка	1
Куртка пуховая	3	Палатка	0
Плащ	3	Горелка	1
Спички, зажигалки	1	Баллоны шт., л	1
Фонари	3	Кастрюли	1
Тент	1		

Средства связи, сигнализация (радиостанция, тип, питание радиостанции, компл.):

Baofeng 145.500

Обеспечение продуктами питания на 1 дней

Тактический план восхождения, раскладка по времени, участкам маршрута и пр., схема м-та в символах





## Дополнительные материалы.

### Справка о квалификации участников восхождения.

Участники первопрохода на пик. Озерный к моменту начала восхождения выполнили нормативы для присвоения 2 спортивного разряда и имели право выпуска на маршруты 4А к.сл. в качестве участников в составе учебного отделения с инструктором. Именно так отделение и было выпущено на маршрут. Прилагаю выписки из книжек альпиниста участников, их копии, и немного информации о руководителе.

Совершенные восхождения участников первопрохода на в. Озерная (ориентировочно 4А к. тр.) после присвоения 3 разряда:

Дата	Вершина, маршрут	Кат. сл.
Якуба Н. В:		
01.08.2020	Таллычат, 3 гр.	1Б
03.08.2020	Распопова, 3. гр.	2Б
06.08.2020	Кирпич с пер. Мырды	3А
10.08.2020	Доломит Северный, 3 ст.	3А
12.08.2020	Доломит Южный, 3. ст.	3Б
04.08.2021	Виа-тау С гр.	2А
07.08.2021	Тютю 2-я Западная Ю. р.	3Б
09.08.2021	Шогенцукова ЮВ ст.	3Б
13.08.2021	Юномкаратау 3. ст.	4А
18.08.2021	Озерный С ст. первопроход	≈4А
Цветков И. А.		
05.02.2020	Сокол, гребневая двойка	2А
06.02.2020	Сокол, "Жажда"	3А
01.08.2020	Таллычат, 3 гр.	1Б
03.08.2020	Распопова, 3. гр.	2Б
06.08.2020	Кирпич с пер. Мырды	3А
10.08.2020	Доломит Северный, 3 ст.	3А
04.08.2021	Виа-тау С гр.	2А
07.08.2021	Тютю 2-я Западная Ю. р.	3Б
09.08.2021	Шогенцукова ЮВ ст.	3Б
13.08.2021	Юномкаратау 3. ст.	4А
18.08.2021	Озерный С ст. первопроход	≈4А

Инструктор отделения Корабельников К. В., № 597

Копии страниц книжек альпиниста участников:

Якуба Н. В.

ФЕДЕРАЦИЯ АЛЬПИНИЗМА РОССИИ  
RUSSIAN MOUNTAINEERING FEDERATION  
**КНИЖКА АЛЬПИНИСТА**

ФИО Якуба Николас  
Всестрельский Год рождения 1999

Домашний адрес 195420 г. Санкт-Петербург  
пр. Тихорецкий пр. д. 36 кв. 48 индекс

Телефон 8-981-685-09-32 e-mail nick.gabukin@gmail.com

Зачетные восхождения на значок «Альпинист России» г. Тахтакумчорр  
пер. Географов, «28» марта 2019 г.

Подпись руководителя  
Дмитриченко Е. В.  
№ 4364

Все восхождения записываются в хронологическом порядке

Вершина, маршрут	Категория сложности	Дата	В качестве кого (руководителя/участника)
г. Вудьяфронт Болонья / Левый ридж В. стены	3A	29.03.2020	участник
г. Тахтакумчорр Центр / Стенка В. стены	3B	26.03.2020	участник
г. Тахтакумчорр Южная / Стенка В. стены	3A	27.03.2020	участник
Талисман по В. стене	1B	01.08.20	участник
г. Раскисов по В. стене	2B	03.08.20	участник
Курган с пер. Мороз	3A	06.08.20	участник
Долгосвет С по В. стене	3A	10.08.20	участник
Долгосвет Ю по В. стене	3B	12.08.20	участник

18

Выполнение норматива спортивного разряда

ФИО руководителя и число участников	Подпись выпускающего (ст. тренера) А/М и № удостоверения	На какой разряд принято к зачету	Примечание
Шиманов + 4	182545636	II	
Якуба + 4	182545636	II	
Корабельников К.В. + 4	182545636	II	
Чисова М.В. + 2	182545636	II	
Корабельников К.В. + 4	182545636	II	
Корабельников К.В. + 4	182545636	II	
Корабельников К.В. + 3	182545636	II	

Все восхождения записываются в хронологическом порядке

Вершина, маршрут	Категория сложности	Дата	В качестве кого (руководителя/участника)
ВИАтау по С. гробню	2A	04.08.2021	участник
Тютю, 2я Западная по Ю. ребру	3B	07.08.2021	участник
Шогениукова по ЮВ. стене	3B	09.08.2021	участник
Юномкаратау по З. стене	4A	13.08.2021	участник
пик Озерный по С. стене	~ 4A / П	18.08.2021	участник

20

Выполнение норматива спортивного разряда

ФИО руководителя и число участников	Подпись выпускающего (ст. тренера) А/М и № удостоверения	На какой разряд принято к зачету	Примечание
Жуковский А.С. + 1	182545636		
Корабельников К.В. + 4	182545636		
Корабельников К.В. + 4	182545636		
Корабельников К.В. + 5	182545636		
Корабельников К.В. + 2	182545636		первопроходец



Цветков И. А.:

ФЕДЕРАЦИЯ АЛЬПИНИЗМА РОССИИ  
RUSSIAN MOUNTAINEERING FEDERATION  
**КНИЖКА АЛЬПИНИСТА**

ФИО Цветков Иван Александрович Год рождения 1984

Индекс 188669 пос. Мурино, Ровенский район, ул. Новая, д. 11, к. 3

Телефон +7 800 337 3304 e-mail i-jun@bk.ru

Зачетное восхождение на значок «Альпинист России» Эльбурс, по маршруту «02» 09.20.15 г.

МП Подпись руководителя организации, выдавшей книжку Самойлов

Все восхождения записываются в хронологическом порядке

Вершина, маршрут	Категория сложности	Дата	В качестве кого (руководителя/участника)
Куш-Кай, лев. часть ЮЗ склона	1Б	03.02.2019	участник
Куш-Кай, ЮЗ гребню "Классика"	2Б	06.02.2019	участник
Сокот, Гребневая "двойка"	2А	05.02.2020	участник
Сокот, Пятка	3А	06.02.2020	участник
Талишная по З. гребню	1Б	01.08.20	участник
Роскошная по З. гребню	2Б	08.08.20	участник
Куш-Кай с пер. Мадри	3А	06.08.20	участник
Долгий С по З. стене	3А	10.08.20	участник

16

Выполнение норматива спортивного разряда

ФИО руководителя и число участников	Подпись выпускающего (ст. тренера) А/М и № удостоверения	На какой разряд принято к зачету	Примечание
Крутиков ОЕ + 4			
Восилев АС + 3			
Успенский СМ + 4			
Крутиков ОЕ + 3			
Корабленников К.В. + 4		3	
Корабленников К.В. - 3		3	
Корабленников К.В. + 4		3	
Корабленников К.В. + 4		3	

17

Все восхождения записываются в хронологическом порядке

Вершина, маршрут	Категория сложности	Дата	В качестве кого (руководителя/участника)
ВИАТуш по С. гребню	2А	04.08.2021	участник
Тютю, 2я Западная по Ю. ребру	3Б	07.08.2021	участник
Шогенукова по ЮВ. стене	3Б	09.08.2021	участник
Юномкаратау по З. стене	4А	13.08.2021	участник
тик Озерный по С. стене	~ 4А	18.08.2021	участник

18

Выполнение норматива спортивного разряда

ФИО руководителя и число участников	Подпись выпускающего (ст. тренера) А/М и № удостоверения	На какой разряд принято к зачету	Примечание
Евдокимов А.Е. + 2			
Корабленников К.В. + 4			
Корабленников К.В. + 4			
Корабленников К.В. + 5			
Корабленников К.В. + 2			

19

Корабельников К. В. МС России (2002 г).

Инструктор 3 категории (1997 г.)

Участие в Чемпионатах России:

1998 – Ушба, л.ч. СЗ ст., 5Б в дв., зимний класс, 5 место

1998 – 5013 (Горняк), центру С. ст, вар., 6Б в дв., технический класс, 2 место.

2002 – Сабля л.ч. ССВ ст. с ледн. Гофмана, 5Бз, класс первопрохождений, 2 место.,

2003 – Акая (ущ. Безенги), центру ЮЗ ст., пп, 6А, зимний класс, 7 место.

2004 – Конгур, СЗ склону и С гребню, 6А, пп, высотно-технический класс, 3 м.,

Участие и руководство первопрохождениями:

1999 – Хан-Тенгри, по центру бастиона ЮЗ ст ЮЮЗ гр, в дв. 6? (отчет не подавался)

2000 – Мраморная Стена, 3 ст., в дв., 6? (отчет не подавался)

2002 – Сабля л.ч. ССВ ст. с ледн. Гофмана, 5Бз, класс первопрохождений, 2 м.,

2003 – Акая (ущ. Безенги), центру ЮЗ ст., 6А.

2004 – Конгур, СЗ склону и С гребню, 6А.

С 2010 по 2021 гг. отработал 18 смен инструктором в составе разных сборов, преимущественно по программам СП-1, СП-2.

## **Представление**

**к Отчету по результатам восхождения на в. Озерная 4083 м .**

**Первое прохождение 17.08.2021.**

Группа под руководством инструктора Кирилла Корабельникова успешно прошла заявленный маршрут в соответствии с тактическим планом. Маршрут был выбран и согласован по результатам визуальной разведки и полученных консультаций от руководства альплагеря Уллу-Тау. Участники восхождения имеют отличную физическую и техническую подготовку, прошли полный цикл занятий и учебно-тренировочных восхождений, имеют схоженность и опыт на совместных восхождениях на маршрутах 3-4 категории сложности. Инструктор К.В.Корабельников является мастером спорта с большим стажем восхождений и руководства, включая первопрохождения. Был проведен разбор восхождения, и получены уточнения по технической сложности ключевых участков и маршрута в целом. Движение участников по маршруту визуально контролировалось от места ночевки старшим тренером сбора, соблюдался режим радиосвязи.

Группа прошла маршрут в высоком темпе, обеспечивая необходимые меры страховки и безопасности. Отлично набранная акклиматизация и пик спортивной формы в совокупности способствовали успешному восхождению. Спуск с маршрута был осуществлен в светлое время суток, но на пределе светового дня.

Учитывая все объективные аргументы, можно сделать вывод, что маршрут является ледово-снежным и соответствует предварительно заявленной категории **4 А**. Рекомендован для дальнейших учебно-тренировочных и спортивных восхождений. Появление данного маршрута крайне актуально для альпинистского развития района и дальнейшей популяризации альпинистского лагеря «Уллу-Тау».

Старший тренер УТС ФА СПб

А.А.Кузнецов, уд.№ 1935

## **Мнение**

**к Отчету по результатам восхождения на в. Озерная 4083 м .**

**«Юбилейный»**

**Первое прохождение 17.08.2021.**

1. Благодарю всех участников, совершивших первопрохождение и составивших подробное, грамотное описание пройденного маршрута. Маршрут посвящен юбилею АУСБ «Уллу-Тау»- в августе 2021 исполнилось 85 лет со дня основания .
- 2 . Эта тема, первопрохождения, актуальна для дальнейшего развития альпинизма в районе альплагеря «Уллу-Тау». Маршрут позволит совершенствовать ледовую технику будущим восходителям.
3. Несомненно, данный маршрут соответствует заявленной категории сложности 4А. Данная категория сложности маршрута восхождения востребована среди восходителей, но



к сожалению таких маршрутов наблюдается недостаток. Видовой маршрут и удобный подход.

Начальник учебной части АУСБ Уллу-Тау, инструктор 1 категории

В. Т. Орехова уд. № 550.