

## **Краткий обзор района восхождения в ущ. Могувек, хр. Большой Саян.**

Район совершения восхождений находится в Бурятской республике на границе с Монголией в хребте Большой Саян и его составной части – хр. Мунку Сардык в верховье ущелий Могувек и Белый Иркут. Узлом района является массив горы Мунку Сардык 3491м – высшая точка Саян. Район находится в 300км. от Иркутска почти в строго западном направлении. От Иркутска до пос. Монды идет хорошая асфальтовая дорога государственного значения. От пос. Монды 25км. по гравийной дороге ведущей в Окинский р-н Бурятской республики до моста через р. Белый Иркут. Далее дорога уходит на перевал. А путь к подножию г. Мунку Сардык и альпинистскому полигону в ущелье Могувек проходит по каньону р.р. Белый Иркут и Могувек от высоты 1400 до 2200м т.е. до границы леса. В зимний период этот участок: проходится по наледи в кошках. Выше каньона и границы леса долина реки Могувек широкая, троговая. В верхней части, выше второго хицана есть каровое озеро Эхой. От дороги до базового лагеря на границе леса 4 часа подхода. По этим показателям район ущелья Могувек самый доступный на сегодняшний день из всех, даже более близких, альпинистских районов Восточной Сибири.

**Паспорт восхождения  
на вершину Катька-дура 3064м, по Южному ребру,  
ор. 2б к/сл.**

1.Саян Восточный, хр.Большой Саян, ущелье Могувек, раздел 6.1.1.

2.Вершину Катька-дура 3064м, по Южному ребру.

3.Предлагается 2б кат/сл, первопрохождение.

4.Характер маршрута скальный.

5.Перепад высот 400 м,  
протяжённость 807 м,  
средняя крутизна 30°.

6.Забито крючьев: скальных и закладных 19.

7.Ходовых часов команды – 6 ч.

8.Ночёвок на маршруте нет.

9.Группа:	Афанасьева О.А.	3 с/р
	Афанасьев А.Е.	МС
	Бобрышева А.А.	3 с/р
	Григорьев А.Ф.	2 с/р
	Ильинский В.А.	3 с/р
	Попов Н.В.	знач.
	Саетгалина И.Н.	знач.

10.Тренер        Афанасьев А.Е.        МС

11.Выход на вершину и возвращение 9 мая 2009г.

Повтор пройден 28.05.2017г. группой из двух инструкторов по альпинизму и двух военных второго уровня горной подготовки.

## **Описание маршрута восхождения на вершину Катька-дура 3064м, по Южному ребру, ор. 2б к/сл.**

Подход под маршрут от базового лагеря у границы леса занимает 2 часа. Маршрут начинается от середины стены левого ребра юго-западной экспозиции по полке, пересекающей вверх направо нижнюю часть этой стены. Маршрут отличается насыщенностью скального и ледово-снежного рельефа. Является удобным для прохождения учебными группами разнообразием движения в связках и по перилам, также психологической составляющей на уровне Саянских троек и относительно не далёкими подходами. В районе из двоек "б" (Крылья Советов, Пасмурная, Динамо, Солнечная) данный маршрут будет наиболее технически сложным.

Уч. 0-1 60м. 40° II- Снежная полка вправо вверх.

Уч. 1-2 30м. 50° III- Затёкшая льдом скальная плита (продолжение полки).

Уч. 2-3 30м. 45° II- Снежная косая полка в том же направлении. Выход на скальный гребень. В летнее время этот участок проходится по гребню справа от косой полки, по причине гладкой плиты вместо снежного склона.

Уч. 3-4 30м. 55° II+ Надёжные скалы по гребню. Выход в широкий кулуар, находящийся справа.

Уч. 4-5 20м. 25° I- Переход через кулуар к правому скальному ребру юго-западной экспозиции.

Уч. 5-6 50м. 50° II+ По внутреннему углу с травой переход на правый гребень.

Уч. 6-7 50м. 50° III- Скальный гребень. В конце участка гребень представляет собой острые разрозненные крупные блоки с провалами между собой и пропастями по бокам.

Уч. 7-8 65м. 70° IV+ Обход жандарма справа в верхней части. Надёжные скалы. Ключевая точка участка и всего маршрута – переход за правый угол жандарма под скальным карнизом вершины жандарма. Выход на гребень.

Уч. 8-9 30м. 40° II+ Скальный гребень и 3 метра спуск на перемычку.

Уч. 9-10 40м. 35° I+ Вправо в сторону правого кулуара в обход светлого жандарма.

Уч. 10-11 45м. 45° II- Скальная плита справа от жандарма.

Уч. 11-12 100м. 40° I- Разрушенные скалы.

Уч. 12-13 50м. 50° II- Монолитные скалы по гребню Ю ребра. Выход на стык южного ребра и южного контрфорса.

Уч. 13-14 150м. 30° I- Осыпной склон. Выход на Восточный гребень справа от вершины.


Уч. 14-15 50м. 10° I- По снежному гребню влево по ходу.

Уч. 15-16 7м. 80° V- Вершинный камень. На нём тур.

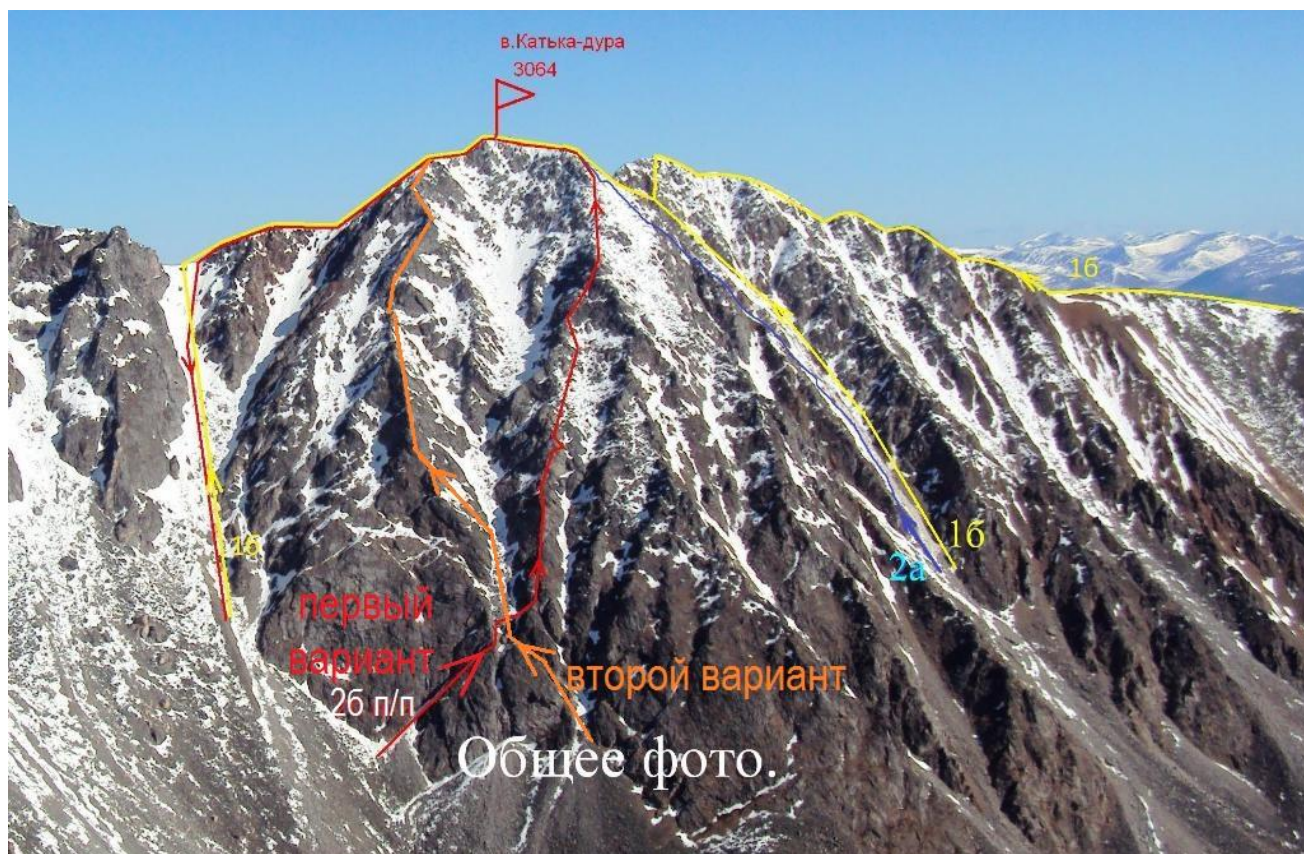
Спуск по Западному гребню до перевала Горный и по снежному кулуару на юг в ущ. Могувек.













9. Под маршрутом 26 на в.Катка-Дура.









10. Участок 1-2



11. Участок 2-3.



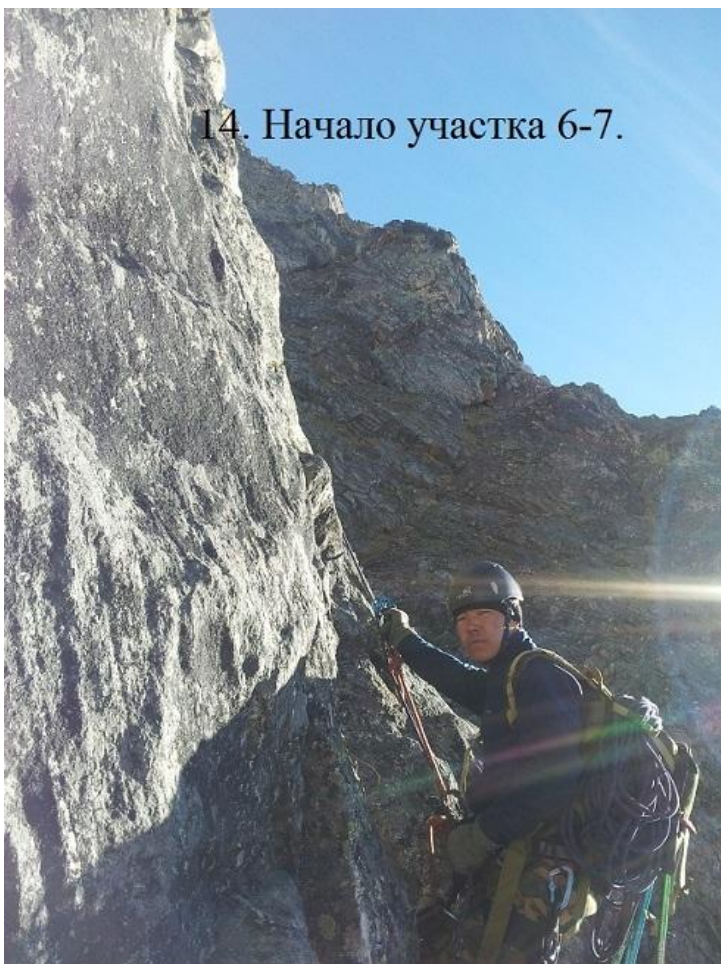
12. Участок 3-4.



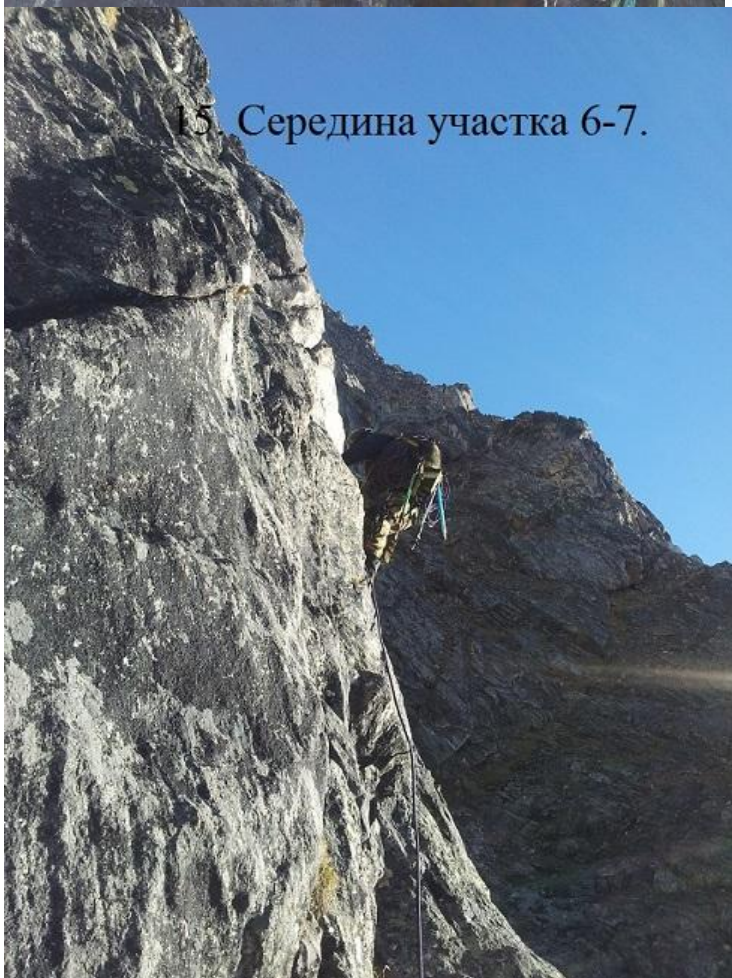
13. На участке 6.



14. Начало участка 6-7.




15. Середина участка 6-7.

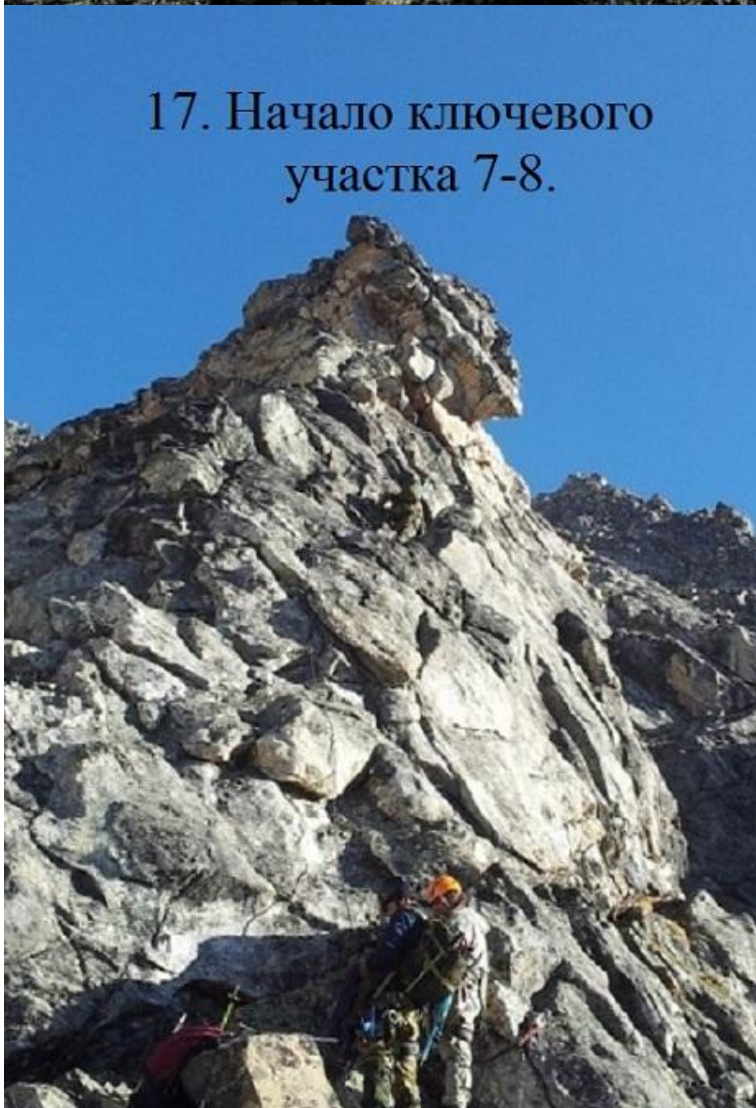





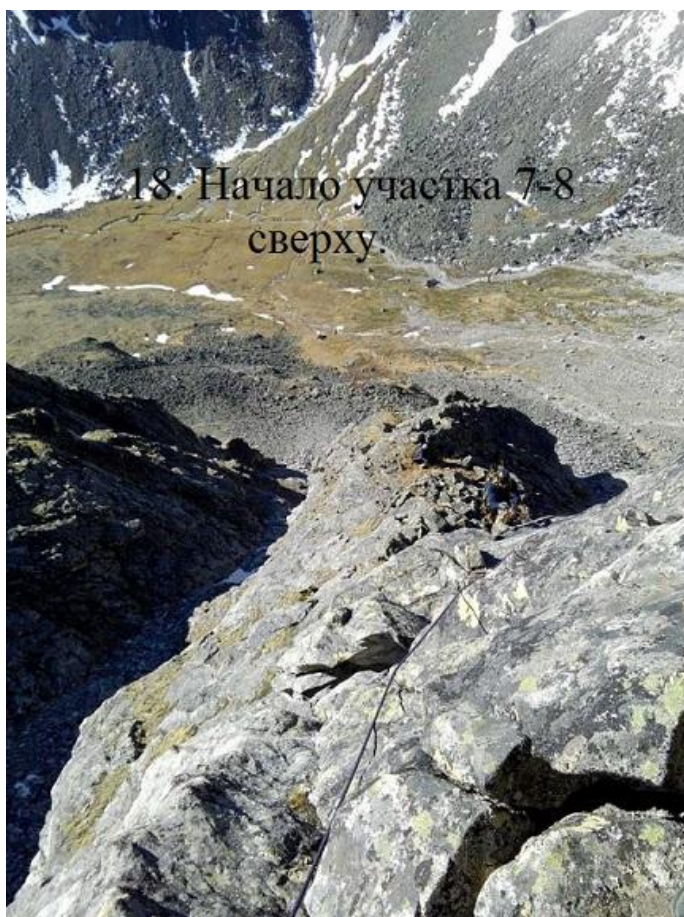
16. В конце участка 6-7.



17. Начало ключевого участка 7-8.










20. Выход на участке 7-8.

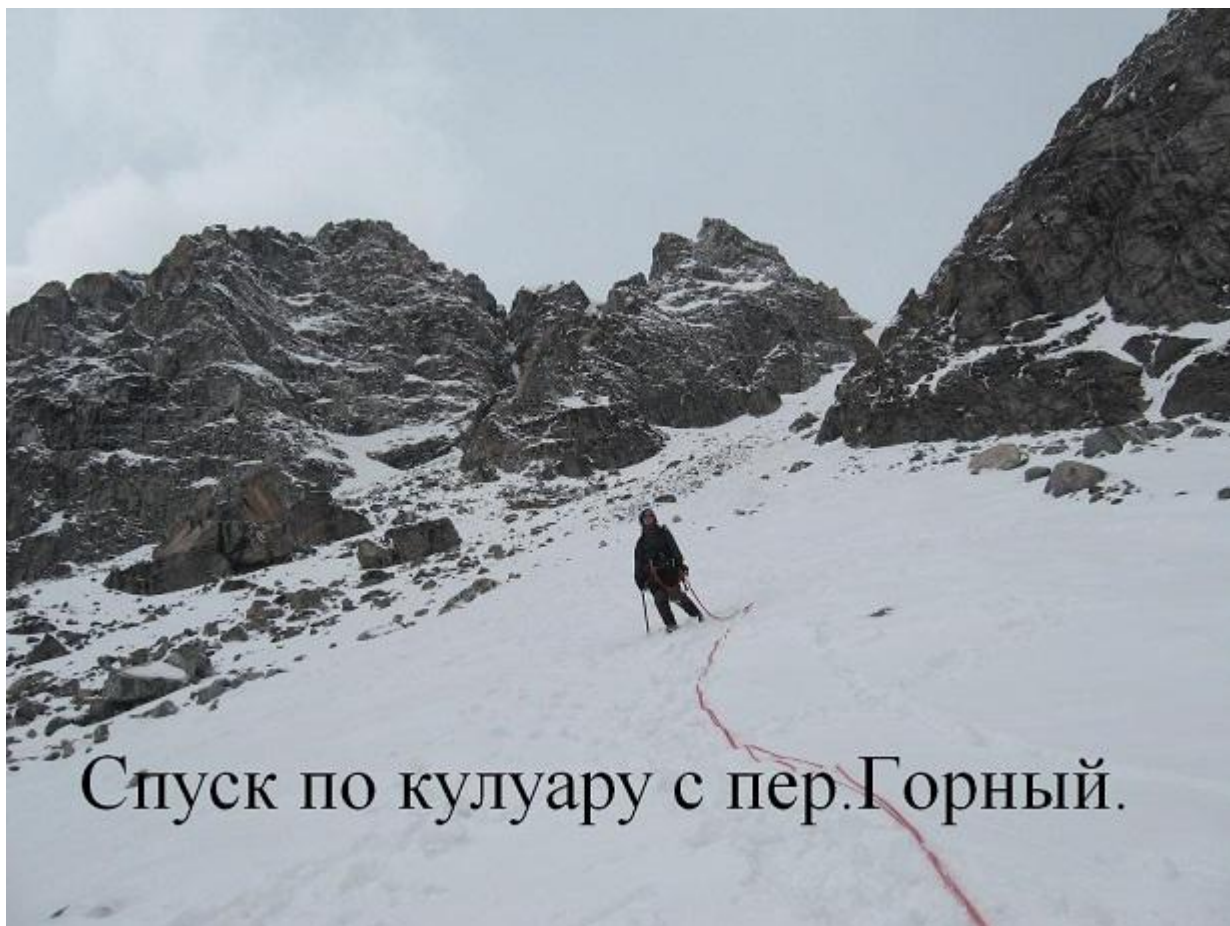


Участок 10-11:









Спуск по кулуару с пер. Горный.