

Красноярская городская Федерация Альпинизма



**Отчет о первопрохождении
на в. Монах 2850 м.
По восточному гребню
Ориентировочно 3Б категории сложности.**

г. Красноярск 2021 г.

ПАСПОРТ МАРШРУТА

№№ п.п.	1. Общая информация	
1.1	ФИО, спортивный разряд руководителя	Катанаев С.Ю., Кмс
1.2	ФИО, спортивный разряд участников	Бобровский И.М.-III разряд, Шлентов И.Д.- III разряд, Шиловский А.Ю.- III разряд, Кагиров А.Ф. –III разряд.
1.3	ФИО тренера	Катанаев С.Ю.
1.4	Организация	Красноярская городская Федерация альпинизма
2. Характеристика объекта восхождения		
2.1	Район	Восточный Саян
2.2	Ущелье	Ущелье Баруун-Хандагай
2.3	Номер раздела по классификационной таблице 2013 года	6.1.2.
2.4	Наименование и высота вершины	В. Монах, 2850 м.
2.5	Географические координаты вершины (широта/долгота), координаты GPS *(1)	51°55'24.54"С.Ш. 102°10'90"В.Д.
3. Характеристика маршрута		
3.1	Название маршрута	Восточный гребень
3.2	Предлагаемая категория сложности	3 Б
3.3	Степень освоенности маршрута	Первопрохождение
3.4	Характер рельефа маршрута	Комбинированный
3.5	Перепад высот маршрута (указываются данные альтиметра или GPS)	600 м.
3.6	Протяженность маршрута (указывается в м)	720 м.
3.7	Технические элементы маршрута (указывается суммарная протяженность участков различной	I кат. сл. лёд/скалы/комбинация - 300м. II кат. сл. лёд/скалы/комбинация - ___0м.

	категории сложности с указанием характера рельефа (ледово-снежный, скальный))	<p>III кат. сл. лёд/скалы/комбинация - 180м.</p> <p>IV кат. сл. лёд/скалы/комбинация - 200м.</p> <p>V кат. сл. лёд/скалы/комбинация - 60м.</p> <p>Движение по закрытому леднику - 0м.</p> <p>Спуск дюльфером (на спуске) 6 веревок, 200м.</p>
3.8	Спуск с вершины	По 3Б кат. сложности в ущелье Витязь
3.9	Дополнительные характеристики маршрута	Наличие (отсутствие) воды
4. Характеристика действий команды		
4.1	Время движения (ходовых часов команды, указывается в часах и днях)	11 часов, 1 дн
4.2	Ночевки	Отсутствуют
4.3	Выход на маршрут	06:00, 21.10.2021
4.4	Выход на вершину	13:00, 21.10.2021
4.5	Возвращение в базовый лагерь	17:00, 21.10.2021
5. Ответственный за отчет		
5.1	ФИО, e-mail	Бобровский И.М. Ivb94@mail.ru

Маршрут был впервые пройден командой Иркутского городского клуба альпинистов и скалолазов " Витязь". Восхождение было осуществлено в зимний сезон и оценивалось как маршрут 3б к/сл.

Руководитель: Горбунов Николай Ильич - КМС

Участники: Арзамазов А.А. –II сп.р ; Чупров А.-II сп.р.

Тренер: Яковенко Александр Николаевич

Прохождение участков R0-R3 в зимний период представляется нашей командой как комбинированный маршрут, так как сам кулуар и скалы в нем залиты натечным льдом.

Группа Катанаева С.Ю. для прохождения маршрута в зимний период дает следующие рекомендации:

Маршрут / нижнюю часть/ рекомендуется проходить в кошках-заснеженные скалы, натечный лед. В летний период, подготовленная группа может пройти данные участки свободным лазанием.

Подходить под маршрут удобнее из цирка «Витязь»

Спуск возможен как по пути подъема, так и по 2б с перемычки между в. Монах и в. Чарские зори. Удобнее и быстрее нам показался спуск по пути подъема- около 5 дюльферов.

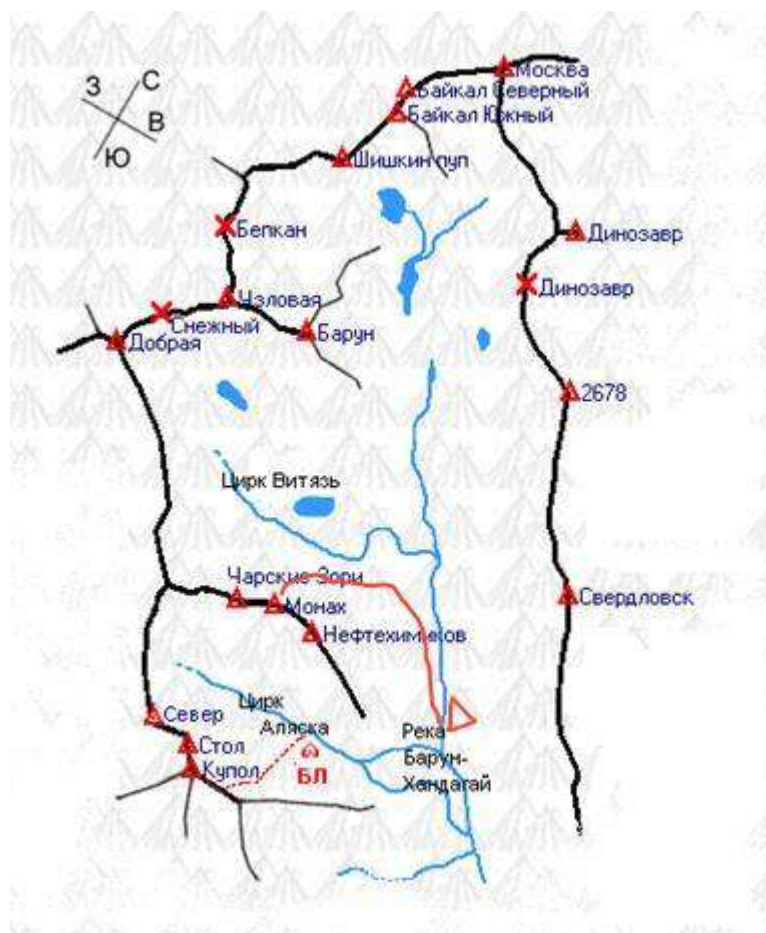
Обзор района восхождения, спортивная характеристика и тактические действия команды.

Вершина Монах расположена в верховьях ущелья Баруун-Хандагай, Тункинского Хребта Восточного Саяна, между вершинами Чарские Зори (с Запада) и Нефтехимиков (с Востока). На нее проложено 2 классифицированных маршрута 2б категории сложности с Юга и Севера и далее по Западному гребню, и ряд неклассифицированных маршрутов с Северной стороны. Выбранный нами путь первопрохождения проходит по Восточному гребню из цирка «Витязь».

Мы выбрали наиболее логичную линию, маршрут монолитный, живых камней очень мало, якорные крючья иметь нужно обязательно, в зимний период рекомендуется брать ледовый инструмент, присутствует натечный лед. Маршрут остался полностью чистым после прохождения.

По оценкам команды – сильная 3б с участками сложного лазания, но слишком короткая для 4а.

Карта схема ущелья Баруун-Хандагай и пути подхода под маршрут.



Общий вид вершины Монах из цирка «Витязь»



Рис. 1 Общий вид на в.Монах на подходе к маршруту.


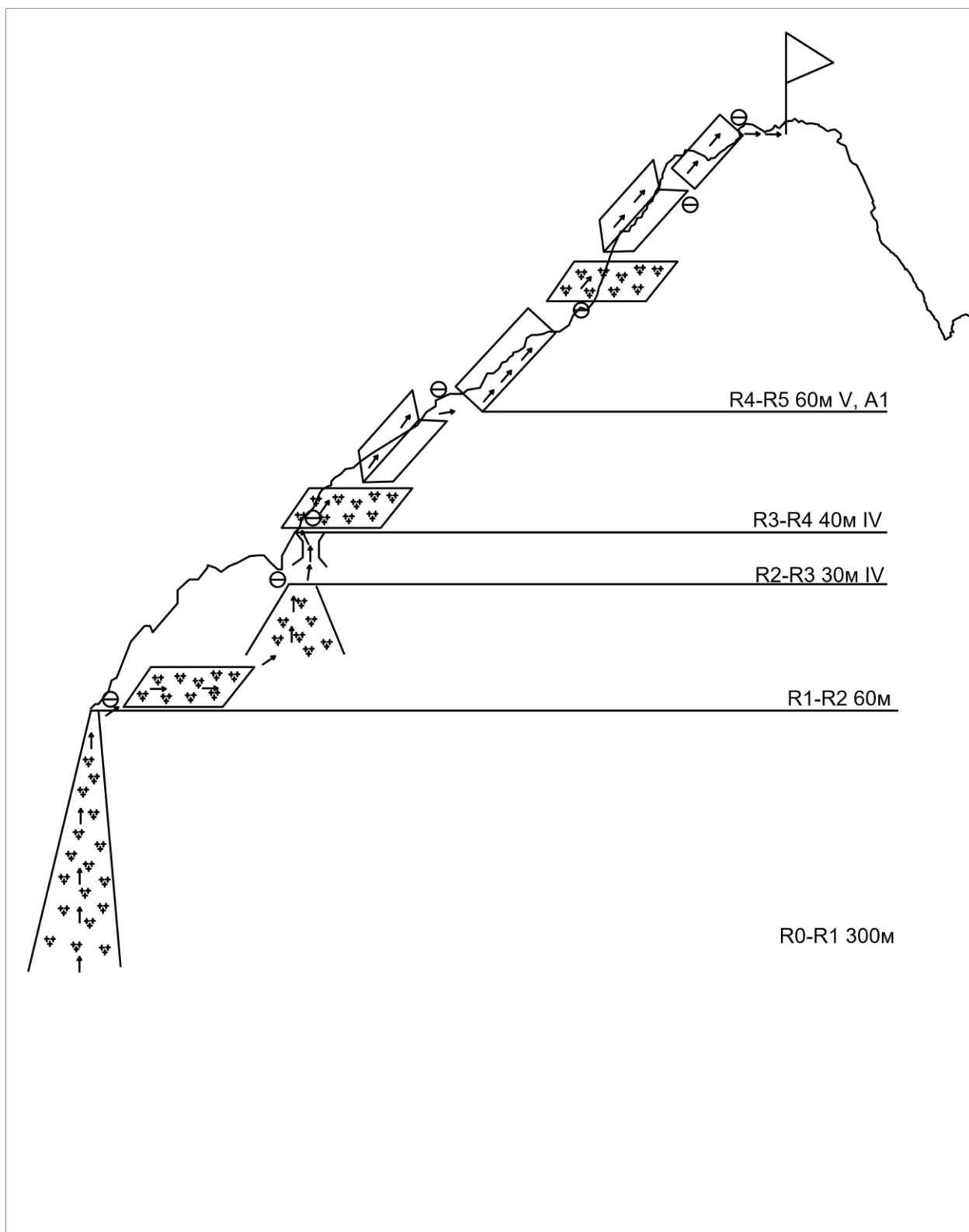


Рис.2 Линия маршрута команды. Снято с вершины Баруун.

Схема UIAA

в. Монах 2085 м. 3б по восточному гребню.



Описание Маршрута по участкам

R0-R1. 300 m.

Маршрут начинается из цирка Витязь. По кулуару, не доходя до перемычки между в. Монах и в. Нефтехимиков, обходим скальный Бастион по снежным полкам справа. Перед началом кулуара удобная площадка для надевания снаряжения.

R1-R2 60 m. 45 градусов I

По кулуару, покрытому натечным льдом. Станция слева по ходу движения на скалах. Использованное снаряжение :Средние френды 3шт, якоря 1 шт, станционная петля 120см

R2-R3 30 m 55 градусов IV

Из кулуара выход налево в вертикальный камин 7м (ориентир на скальный жандарм на гребне), выводящий на полку, станция на скальном выступе. Использованное снаряжение :френды 3 шт, локальные петли 120см, 60см

R3-R4 40 m 50 градусов IV

Далее по наклонному, 50 градусов, внутреннему углу, выходим на гребень. Станция на выступе на гребне. Френды средние и большие 2 шт, удлинители 60см, локальная петля 120 см.

R4-R5 60m V Ито A1

Лазанье с правой стороны гребня через крутую монолитную плиту с характерной вертикальной трещиной. Сложное лазание по монолитным скалам 5 кат., возможно лазание с использованием отдельных Ито. Обходим жандарм слева по наклонным полкам, станция на скальном выступе.

Использованное снаряжение :френды 2 шт, якоря 1 шт., локальная петля 120см

Далее по гребню через чередование снежных наклонных полочек и небольших внутренних углов выход на вершину. Лазание по монолитным скалам 4 кат. Использованное снаряжение: френды средние и большие 4 шт, локальная петля 120 см. Станция на выступе перед вершиной, до самой вершины в связках. Спуск возможен как по пути подъема, так и в сторону перемычки между монахом и чарскими зорями по 2б, удобнее спускаться по пути подъема.




Рис.3 Подход из цирка Витязь.



Рис.4 участок R0-R1.



Рис.5 Участок R1-R2. Видно удобную полку для надевания снаряжения.



Рис.6 Вид из кулуара R1-R2.



Рис.7 Участок R2-R3, Проходим камин, выводящий на полку с удобной станцией



Рис.8 Камин на участке R2-R3.



Рис.9 Участок R3-R4. Внутренний угол, выводящий на гребень.



Рис.10 Участок R4-R5. Ключевой участок. Сложное лазание по монолитным скалам.



Рис.11 Работа 2 на ключе.



Рис.12 На гребне перед вершиной.




Рис.13 Последние веревки перед вершиной.



Рис.14 Выход на вершину.



Рис.15 На вершине.